



Assessorato
Sistema della Logistica
Sistema Portuale Regionale
Sistema Gioia Tauro
Delega Piano Regionale dei Trasporti

Dipartimento N. 6
Infrastrutture, Lavori Pubblici, Mobilità
Settore N. 12
Infrastrutture di Trasporto
Settore N. 13
Sistema della Logistica

PIANO REGIONALE DEI TRASPORTI

Proposta Definitiva

- 1. Una nuova visione del Sistema Mobilità Passeggeri e Merci della Calabria*
- 2. Il settore dei trasporti e della logistica in Calabria*
- 3. Prospettive future ed obiettivi di Piano*
- 4. Proposte di obiettivi, azioni e misure per il sistema di mobilità della Calabria*

Appendice IV. Analisi di domanda

IV.1 Analisi di domanda

IV.1.1 Zonizzazione tattica e strategica

Tab. 1 - Sintesi della zonizzazione micro, tattica (livello disaggregato)

Provincia	Popolazione	Num. zone	Pop. media per zona
CATANZARO			
Catanzaro	95.251	64	1.488,3
Lamezia Terme	70.501	40	1.762,5
Soverato	10.034	5	2.006,8
Altri Comuni (non da PUT)	193.792	109	1.777,9
Tot. Prov. Catanzaro	369.578	218	1.758,9
COSENZA			
Cosenza	72.998	29	2.517,2
Acri	21.891	7	3.127,3
Bisignano	10.924	4	2.731,0
Cassano All'Ionio	17.565	6	2.927,5
Castrolibero	10.042	4	2.510,5
Rende	34.421	14	2.458,6
Rossano	35.835	7	5.119,3
Castrovillari	22.389	10	2.238,9
Moltalto Uffugo	17.382	8	2.172,8
Scalea	10.027	4	2.506,8
Trebisacce	9.023	3	3.007,7
Corigliano Calabro	38.241	11	3.476,5
Altri Comuni (non da PUT)	433.059	210	2.062,2
Tot. Prov. Cosenza	733.797	317	2.835
CROTONE			
Crotone	60.010	23	2.609,1
Altri Comuni (non da PUT)	113.112	44	2.570,7
Tot. Prov. Crotone	173.122	67	2.590
REGGIO CALABRIA			
Reggio di Calabria	180.353	77	2.342,2
Palmi	19.435	8	2.429,4
Cittanova	10.675	4	2.668,8
Gioia Tauro	17.762	8	2.220,3
Locri	12.997	7	1.856,7
Melito di Porto Salvo	10.506	9	1.167,3
Rosarno	15.051	7	2.150,1
Taurianova	15.799	5	3.159,8
Villa San Giovanni	13.119	5	2.623,8
Altri Comuni (non da PUT)	268.526	124	2.165,5
Tot. Prov. Reggio Calabria	564.223	254	2.278,4
VIBO VALENTIA			
Vibo Valentia	33.957	21	1.617,0
Altri Comuni (non da PUT)	136.789	74	1.848,5
Tot. Prov. Vibo Valentia	170.746	95	1.733
TOT.	2.011.466	951	2.115,0

Tab. 2 - Sintesi della zonizzazione macro, strategica

Zona	Comune	Superficie [km ²]	Popolazione al 2015 [abit.]	Densità [abit./km ²]
1	Reggio di Calabria	239,04	183974	769,63
2	Melito di Porto Salvo	35,41	11436	322,97
3	Bovalino	18,06	8945	495,39
4	Villa San Giovanni	12,17	13813	1134,55
5	Palmi	32,12	19024	592,25
6	Gioia Tauro	39,87	19802	496,69
7	Siderno	31,86	18120	568,74
8	Rosarno	39,56	14949	377,90
9	Caulonia	101,76	7133	70,10
10	Serra San Bruno	40,57	6773	166,93
11	Mileto	35,65	6794	190,55
12	Soverato	7,79	9219	1183,06
13	Vibo Valentia	46,57	33897	727,84
14	Borgia	42,38	7602	179,40
15	Curinga	52,53	6778	129,04
16	Catanzaro	112,72	90840	805,86
17	Lamezia Terme	162,43	70515	434,13
18	Sellia Marina	41,46	7475	180,31
19	Cirò Marina	41,68	14973	359,22
20	Crotone	182,00	61131	335,89
21	Cutro	133,69	10533	78,79
22	San Giovanni in Fiore	282,53	17501	61,94
23	Rossano	150,92	36889	244,44
24	Corigliano Calabro	195,64	40479	206,90
25	Cassano all'Ionio	159,07	18587	116,85
26	Castrovillari	130,64	22284	170,58
27	Scalea	22,56	10952	485,55
28	Cetraro	66,14	10135	153,23
29	San Marco Argentano	80,50	7417	92,14
30	Montalto Uffugo	76,67	19517	254,55
31	Paola	42,88	16214	378,11
32	Cosenza	37,86	67679	1787,56
33	Gizzeria	37,19	4829	129,83

Comuni con maggior numero di popolazione all'interno delle zone scelte.

Fonte: Dati Istat

IV.1.2 Analisi di gravitazione

A partire dagli spostamenti Istat (2001), è stata effettuata un'analisi su dati disaggregati alla scala comunale che consente di effettuare una valutazione di massima delle relazioni esistenti tra i vari Comuni calabresi. Tale analisi, detta di gravitazione, è stata effettuata sulla base dell'incidenza della mobilità intercomunale rispetto al totale della mobilità generata e della mobilità attratta rispetto a quella generata. A tal fine sono stati considerati gli indicatori di seguito sintetizzati (A, B, C), individuati e ricavati dall'analisi dello stato dell'arte in materia di Piani Regionali dei Trasporti:

- A. popolazione residente;
- B. rapporto tra il numero di spostamenti intercomunali generati da ogni Comune e il numero di spostamenti totali, inter ed intracomunali, generati dallo stesso Comune;
- C. rapporto tra il numero di spostamenti intercomunali attratti da ogni Comune ed il numero di spostamenti intercomunali generati dallo stesso Comune.

Sulla base degli indicatori succitati, i Comuni sono stati classificati in:

- *Attrattori*, indicati con A;
- *Gravitanti*, indicati con G;
- *Non Gravitanti/Non Attrattori*, indicati con NG/NA.

I Comuni Attrattori (A) sono caratterizzati da:

- popolazione residente superiore a 5.000 abitanti;
- valore del rapporto tra il numero di spostamenti intercomunali generati ed il numero di spostamenti totali generati inferiore al 30%, ovvero percentuale di spostamenti intracomunali, sul totale degli spostamenti generati, superiore al 70%;
- rapporto tra il numero di spostamenti intercomunali attratti ed il numero di spostamenti intercomunali generati superiore al 50%, per il relativo ruolo socio-economico nel contesto di riferimento, e quindi per la forte attrazione esercitata nei confronti dei Comuni limitrofi.

I Comuni Gravitanti (G) sono caratterizzati da un rapporto tra il numero di spostamenti intercomunali generati ed il numero di spostamenti totali generati al di sopra del 30%.

Tra questi, in funzione dell'indicatore dato dal rapporto tra il numero di spostamenti intercomunali generati verso un singolo Comune ed il numero di spostamenti intercomunali generati dallo stesso Comune è possibile distinguere Comuni:

- totalmente gravitanti (TG), ovvero che presentano gravitazioni rispetto ad un unico Comune superiori al 50% degli spostamenti intercomunali; l'insieme dei Comuni totalmente gravitanti verso un determinato Comune costituisce il bacino delle gravitazioni primarie del suddetto Comune;
- mediamente gravitanti (MG), ovvero che presentano gravitazioni con più di un Comune.

I Comuni Non Gravitanti/Non Attrattori (NG/NA) sono caratterizzati da un valore del rapporto tra il numero di spostamenti intercomunali generati ed il numero di spostamenti totali generati inferiore al 30%, non classificati come A o G.

Tab. 3A - Analisi dei Comuni Gravitanti: Provincia di Cosenza

Comune	Codice Istat	Percentuale di gravitazione	Classe di gravitazione
Acquaformosa	78001	0,34	MG
Acquappesa	78002	0,26	MG
Aiello Calabro	78004	0,47	MG
Aieta	78005	0,61	TG
Albidona	78006	0,70	TG
Alessandria del Carretto	78007	0,74	TG
Altilia	78008	0,36	MG
Altomonte	78009	0,38	MG
Amendolara	78011	0,56	TG
Aprigliano	78012	0,53	TG
Belmonte Calabro	78013	0,61	TG
Belsito	78014	0,30	MG
Bianchi	78016	0,31	MG
Bisignano	78017	0,25	MG
Bonifati	78019	0,34	MG
Buonvicino	78020	0,38	MG
Calopezzati	78021	0,42	MG
Caloveto	78022	0,41	MG
Campana	78023	0,27	MG
Canna	78024	0,46	MG
Carolei	78026	0,63	TG
Carpanzano	78027	0,24	MG
Casole Bruzio	78028	0,48	MG
Castiglione Cosentino	78030	0,46	MG
Castrolibero	78031	0,49	MG
Castroregio	78032	0,43	MG
Celico	78034	0,49	MG
Cellara	78035	0,28	MG
Cerchiara di Calabria	78036	0,26	MG
Cerisano	78037	0,54	TG
Cervicati	78038	0,38	MG
Cerzeto	78039	0,22	MG
Cetraro	78040	0,24	MG
Civita	78041	0,58	TG
Cleto	78042	0,55	TG
Colosimi	78043	0,40	MG
Cosenza	78045	0,59	TG
Cropalati	78046	0,53	TG
Crosia	78047	0,53	TG

Comune	Codice Istat	Percentuale di gravitazione	Classe di gravitazione
Diamante	78048	0,28	MG
Dipignano	78049	0,62	TG
Domanico	78050	0,53	TG
Fagnano Castello	78051	0,31	MG
Falconara Albanese	78052	0,33	MG
Figline Vegliaturo	78053	0,47	MG
Firmo	78054	0,46	MG
Fiamefreddo Bruzio	78055	0,29	MG
FrancaVilla Marittima	78056	0,30	MG
Frascineto	78057	0,72	TG
Fuscaldo	78058	0,50	TG
Grimaldi	78059	0,43	MG
Grisolia	78060	0,23	MG
Guardia Piemontese	78061	0,27	MG
Lago	78062	0,52	TG
Laino Castello	78064	0,40	MG
Lappano	78065	0,45	MG
Lattarico	78066	0,28	MG
Longobardi	78067	0,45	MG
Longobucco	78068	0,22	MG
Lungro	78069	0,45	MG
Luzzi	78070	0,34	MG
Maierà	78071	0,38	MG
Malito	78072	0,29	MG
Malvito	78073	0,24	MG
Mandatoriccio	78074	0,27	MG
Mangone	78075	0,36	MG
Marano Marchesato	78076	0,43	MG
Marano Principato	78077	0,43	MG
Marzi	78078	0,39	MG
Mendicino	78079	0,63	TG
Mongrassano	78080	0,28	MG
Montalto Uffugo	78081	0,51	TG
Montegiordano	78082	0,50	TG
Morano Calabro	78083	0,71	TG
Mottafollone	78085	0,18	MG
Nocara	78086	0,30	MG
Oriolo	78087	0,55	TG
Orsomarso	78088	0,47	MG
Paludi	78089	0,74	TG
Panettieri	78090	0,22	MG
Papasidero	78092	0,20	MG
Parenti	78093	0,40	MG
Paterno Calabro	78094	0,38	MG
Pedace	78095	0,46	MG
Pedivigliano	78096	0,27	MG
Piane Crati	78097	0,47	MG
Pietrafitta	78098	0,57	TG
Pietrapaola	78099	0,38	MG
Plataci	78100	0,61	TG
Rende	78102	0,60	TG
Roggiano Gravina	78104	0,34	MG
Rogliano	78105	0,35	MG
Rose	78106	0,36	MG
Roseto Capo Spulico	78107	0,52	TG
Rota Greca	78109	0,27	MG
Rovito	78110	0,54	TG
San Basile	78111	0,60	TG
San Benedetto Ullano	78112	0,36	MG

Comune	Codice Istat	Percentuale di gravitazione	Classe di gravitazione
San Cosmo Albanese	78113	0,45	MG
San Demetrio Corone	78114	0,35	MG
San Donato di Ninea	78115	0,29	MG
San Fili	78116	0,52	TG
Sanginetto	78117	0,44	MG
San Giorgio Albanese	78118	0,61	TG
San Lorenzo Bellizzi	78120	0,31	MG
San Lorenzo del Vallo	78121	0,30	MG
San Lucido	78122	0,51	TG
San Marco Argentano	78123	0,23	MG
San Martino di Finita	78124	0,27	MG
San Nicola Arcella	78125	0,38	MG
San Pietro in Amantea	78126	0,79	TG
San Pietro in Guarano	78127	0,45	MG
San Sosti	78128	0,18	MG
Santa Caterina Albanese	78129	0,41	MG
Santa Domenica Talao	78130	0,46	MG
Sant'Agata di Esaro	78131	0,31	MG
Santa Maria del Cedro	78132	0,38	MG
Santa Sofia d'Epiro	78133	0,23	MG
Santo Stefano di Rogliano	78134	0,25	MG
San Vincenzo La Costa	78135	0,43	MG
Saracena	78136	0,73	TG
Scala Coeli	78137	0,45	MG
Scigliano	78139	0,46	MG
Serra d'Aiello	78140	0,55	TG
Serra Pedace	78141	0,48	MG
Spezzano Albanese	78142	0,33	MG
Spezzano della Sila	78143	0,48	MG
Spezzano Piccolo	78144	0,41	MG
Tarsia	78145	0,21	MG
Terranova da Sibari	78146	0,20	MG
Terravecchia	78147	0,77	TG
Torano Castello	78148	0,32	MG
Tortora	78149	0,66	TG
Trenta	78151	0,57	TG
Vaccarizzo Albanese	78152	0,58	TG
Verbicaro	78153	0,36	MG
Villapiana	78154	0,42	MG
Zumpano	78155	0,57	TG

Tab. 3B - Analisi dei Comuni Gravitanti: Provincia di Catanzaro

Comune	Codice Istat	Percentuale di gravitazione	Classe di gravitazione
Albi	79002	0,70	TG
Amaroni	79003	0,31	MG
Amato	79004	0,41	MG
Andali	79005	0,26	MG
Argusto	79007	0,54	TG
Badolato	79008	0,49	MG
Belcastro	79009	0,44	MG
Borgia	79011	0,71	TG
Botricello	79012	0,53	TG
Caraffa di Catanzaro	79017	0,63	TG
Cardinale	79018	0,40	MG
Carlopoli	79020	0,29	MG
Cenadi	79024	0,25	MG
Centrache	79025	0,22	MG

Comune	Codice Istat	Percentuale di gravitazione	Classe di gravitazione
Cerva	79027	0,41	MG
Chiaravalle Centrale	79029	0,28	MG
Cicala	79030	0,55	TG
Conflenti	79033	0,45	MG
Cortale	79034	0,27	MG
Cropani	79036	0,48	MG
Curinga	79039	0,57	TG
Davoli	79042	0,52	TG
Decollatura	79043	0,31	MG
Falerna	79047	0,52	TG
Feroleto Antico	79048	0,59	TG
Fossato Serralta	79052	0,69	TG
Gagliato	79055	0,34	MG
Gasperina	79056	0,32	MG
Gimigliano	79058	0,83	TG
Girifalco	79059	0,54	TG
Gizzeria	79060	0,71	TG
Guardavalle	79061	0,48	MG
Isca sullo Ionio	79063	0,43	MG
Jacurso	79065	0,44	MG
Magisano	79068	0,69	TG
Maida	79069	0,51	TG
Marcedusa	79071	0,39	MG
Marcellinara	79072	0,62	TG
Martirano	79073	0,25	MG
Martirano Lombardo	79074	0,47	MG
Miglierina	79077	0,49	MG
Montauro	79080	0,31	MG
Montepaone	79081	0,47	MG
Motta Santa Lucia	79083	0,16	MG
Nocera Terinese	79087	0,42	MG
Olivadi	79088	0,34	MG
Palermi	79089	0,31	MG
Pentone	79092	0,88	TG
Petrizzi	79094	0,41	MG
Petronà	79095	0,30	MG
Pianopoli	79096	0,59	TG
Platania	79099	0,78	TG
San Floro	79108	0,67	TG
San Mango d'Aquino	79110	0,45	MG
San Pietro a Maida	79114	0,65	TG
San Pietro Apostolo	79115	0,43	MG
San Sostene	79116	0,47	MG
Santa Caterina dello Ionio	79117	0,47	MG
Sant'Andrea Ap. dello Ionio	79118	0,46	MG
San Vito sullo Ionio	79122	0,27	MG
Satriano	79123	0,60	TG
Sellia	79126	0,56	TG
Sellia Marina	79127	0,69	TG
Serrastretta	79129	0,44	MG
Sersale	79130	0,49	MG
Settingiano	79131	0,76	TG
Simeri Crichi	79133	0,82	TG
Sorbo San Basile	79134	0,70	TG
Soverato	79137	0,44	MG
Soveria Mannelli	79138	0,28	MG
Soveria Simeri	79139	0,70	TG
Squillace	79142	0,62	TG
Staletti	79143	0,48	MG

Comune	Codice Istat	Percentuale di gravitazione	Classe di gravitazione
Taverna	79146	0,83	TG
Tiriolo	79147	0,68	TG
Torre di Ruggiero	79148	0,44	MG
Vallefiorita	79151	0,39	MG
Zagarise	79157	0,58	TG

Tab. 3C - Analisi dei Comuni Gravitanti: Provincia di Reggio Calabria

Comune	Codice Istat	Percentuale di gravitazione	Classe di gravitazione
Africo	80001	0,20	MG
Agnana Calabria	80002	0,53	TG
Anoia	80003	0,30	MG
Antonimina	80004	0,44	MG
Ardore	80005	0,33	MG
Bagaladi	80006	0,39	MG
Bagnara Calabria	80007	0,31	MG
Benestare	80008	0,50	MG
Bianco	80009	0,28	MG
Bivongi	80010	0,24	MG
Bova	80011	0,61	TG
Bovalino	80012	0,22	MG
Bova Marina	80013	0,37	MG
Brancaleone	80014	0,21	MG
Bruzzano Zeffirio	80015	0,34	MG
Calanna	80016	0,82	TG
Camini	80017	0,25	MG
Campo Calabro	80018	0,55	TG
Candidoni	80019	0,66	TG
Canolo	80020	0,41	MG
Caraffa del Bianco	80021	0,24	MG
Cardeto	80022	0,90	TG
Careri	80023	0,33	MG
Casignana	80024	0,26	MG
Caulonia	80025	0,34	MG
Ciminà	80026	0,42	MG
Cinquefrondi	80027	0,44	MG
Cittanova	80028	0,27	MG
Condofuri	80029	0,32	MG
Cosoleto	80030	0,21	MG
Delianuova	80031	0,34	MG
Feroleto della Chiesa	80032	0,22	MG
Ferruzzano	80033	0,28	MG
Fiumara	80034	0,50	MG
Galatro	80035	0,30	MG
Gerace	80036	0,55	TG
Giffone	80037	0,26	MG
Gioiosa Ionica	80039	0,23	MG
Grotteria	80040	0,28	MG
Laganadi	80041	0,53	TG
Laureana di Borrello	80042	0,16	MG
Mammola	80044	0,26	MG
Marina di Gioiosa Ionica	80045	0,26	MG
Maropati	80046	0,34	MG
Martone	80047	0,39	MG
Melicuccà	80048	0,50	MG
Melicucco	80049	0,28	MG
Melito di Porto Salvo	80050	0,54	TG
Molochio	80051	0,20	MG

Comune	Codice Istat	Percentuale di gravitazione	Classe di gravitazione
Monasterace	80052	0,14	MG
Montebello Ionico	80053	0,58	TG
Motta San Giovanni	80054	0,84	TG
Palizzi	80056	0,24	MG
Pazzano	80058	0,28	MG
Placanica	80059	0,25	MG
Polistena	80061	0,20	MG
Portigliola	80062	0,51	TG
Riace	80064	0,25	MG
Rizziconi	80065	0,27	MG
Roccaforte del Greco	80066	0,43	MG
Roccella Ionica	80067	0,22	MG
Roghudi	80068	0,60	TG
Samo	80070	0,31	MG
San Giorgio Morgeto	80071	0,45	MG
San Giovanni di Gerace	80072	0,33	MG
San Lorenzo	80073	0,37	MG
San Luca	80074	0,48	MG
San Pietro di Caridà	80075	0,24	MG
San Procopio	80076	0,31	MG
San Roberto	80077	0,55	TG
Santa Cristina d'Aspromonte	80078	0,48	MG
Sant'Agata del Bianco	80079	0,33	MG
Sant'Alessio in Aspromonte	80080	0,75	TG
Sant'Eufemia d'Aspromonte	80081	0,25	MG
Sant'Ilario dello Ionio	80082	0,53	TG
Santo Stefano in Aspromonte	80083	0,80	TG
Scido	80084	0,20	MG
Scilla	80085	0,45	MG
Seminara	80086	0,57	TG
Serrata	80087	0,24	MG
Sinopoli	80089	0,33	MG
Staiti	80090	0,52	TG
Stignano	80091	0,27	MG
Stilo	80092	0,24	MG
Taurianova	80093	0,23	MG
Terranova Sappo Minulio	80094	0,37	MG
Varapodio	80095	0,40	MG
Villa San Giovanni	80096	0,74	TG
San Ferdinando	80097	0,35	MG

Tab 3D - Analisi dei Comuni Gravitanti: Provincia di Crotone

Comune	Codice Istat	Percentuale di gravitazione	Classe di gravitazione
Belvedere di Spinello	101001	0,69	TG
Caccuri	101002	0,38	MG
Carfizzi	101003	0,37	MG
Casabona	101004	0,74	TG
Castelsilano	101005	0,45	MG
Cerenzia	101006	0,36	MG
Cirò	101007	0,50	TG
Crucoli	101011	0,27	MG
Cutro	101012	0,66	TG
Melissa	101014	0,58	TG
Pallagorio	101016	0,55	TG
Roccabernarda	101018	0,30	MG
Rocca di Neto	101019	0,82	TG
San Mauro Marchesato	101020	0,50	TG

Comune	Codice Istat	Percentuale di gravitazione	Classe di gravitazione
San Nicola dell'Alto	101021	0,36	MG
Santa Severina	101022	0,55	TG
Savelli	101023	0,46	MG
Scandale	101024	0,81	TG
Strongoli	101025	0,70	TG
Verzino	101027	0,56	TG

Tab. 3E - Analisi dei Comuni Gravitanti: Provincia di Vibo Valentia

Comune	Codice Istat	Percentuale di gravitazione	Classe di gravitazione
Acquaro	102001	0,39	MG
Arena	102002	0,43	MG
Briatico	102003	0,72	TG
Brognauro	102004	0,39	MG
Capistrano	102005	0,42	MG
Cessaniti	102006	0,77	TG
Dasà	102007	0,48	MG
Dinami	102008	0,41	MG
Drapia	102009	0,47	MG
Fabrizia	102010	0,50	MG
Filadelfia	102011	0,18	MG
Filandari	102012	0,52	TG
Filogaso	102013	0,60	TG
FrancaVilla Angitola	102014	0,33	MG
Francica	102015	0,60	TG
Gerocarne	102016	0,43	MG
Ionadi	102017	0,77	TG
Joppolo	102018	0,30	MG
Limbadi	102019	0,36	MG
Maierato	102020	0,74	TG
Mileto	102021	0,59	TG
Mongiana	102022	0,65	TG
Monterosso Calabro	102023	0,44	MG
Nicotera	102025	0,35	MG
Parghelia	102026	0,62	TG
Pizzo	102027	0,58	TG
Pizzoni	102028	0,46	MG
Polia	102029	0,36	MG
Ricadi	102030	0,56	TG
Rombiolo	102031	0,50	TG
San Calogero	102032	0,54	TG
San Costantino Calabro	102033	0,57	TG
San Gregorio d'Ippona	102034	0,77	TG
San Nicola da Crissa	102035	0,51	TG
Sant'Onofrio	102036	0,67	TG
Simbario	102038	0,34	MG
Sorianello	102039	0,36	MG
Soriano Calabro	102040	0,40	MG
Spadola	102041	0,59	TG
Spilinga	102042	0,35	MG
Stefanaconi	102043	0,68	TG
Tropea	102044	0,33	MG
Vallelonga	102045	0,25	MG
Vazzano	102046	0,57	TG
Zaccanopoli	102048	0,37	MG
Zambrone	102049	0,39	MG
Zungri	102050	0,47	MG

Tab. 4 - Analisi di gravitazione, dati di sintesi (valori assoluti e percentuali)

Provincia	Comuni Attrattori (A)		Comuni Non Attr./Non Grav. (NA/NG)		Comuni Mediamente (MG)		Comuni Totalmente Gravitanti (TG)		Totale	
	(num)	(%)	(num)	(%)	(num)	(%)	(num)	(%)	(num)	(%)
Cosenza	13	8,39	4	2,58	97	62,58	41	26,45	155	100,00
Catanzaro	2	2,50	0	0,00	45	56,25	33	41,25	80	100,00
Reggio Calabria	7	7,22	1	1,03	69	71,13	20	20,62	97	100,00
Crotone	6	22,22	1	3,70	8	29,63	12	44,44	27	100,00
Vibo Valentia	2	4,00	1	2,00	26	52,00	21	42,00	50	100,00
Totale	36	8,80	27	6,60	209	51,10	137	33,50	409	100,00

Fonte: Elaborazione su dati del 14° Censimento Istat (2011)

Tab. 5 - Comuni Attrattori

Provincia	Comune	Popolazione (2011)	Attr. Interc./ Em. Interc.	Provincia	Comune	Popolazione (2011)	Attr. Interc./ Em. Interc.
Vibo V.	Vibo Valentia	33.366	695,37%	Cosenza	Cariati	8.657	172,13%
Catanzaro	Catanzaro	89.319	563,07%	Cosenza	Rossano	36.353	170,24%
Crotone	Crotone	58.819	544,63%	Cosenza	Corigliano C.	38.515	164,42%
Cosenza	Castrovillari	22.504	424,93%	Cosenza	Belvedere M.	9.123	147,24%
Reggio C.	Locri	12.440	421,64%	Cosenza	Cassano all'I.	17.311	143,71%
Cosenza	Trebisacce	8.761	282,99%	Cosenza	Amantea	13.782	143,25%
Cosenza	Praia a Mare	6.480	237,45%	Reggio C.	Siderno	16.900	134,40%
Reggio C.	Reggio C.	180.719	209,67%	Reggio C.	Rosarno	14.413	77,20%
Reggio C.	Oppido Mam.	5.389	205,41%	Crotone	Cotronei	5.448	75,84%
Vibo V.	Serra S. Bruno	6.832	199,85%	Crotone	Petilia Polic.	9.256	72,70%
Reggio C.	Gioia Tauro	19.095	191,49%	Crotone	Cirò Marina	15.099	64,16%
Cosenza	Paola	16.389	190,31%	Cosenza	S. Giovanni F.	17.905	63,10%
Reggio C.	Palmi	18.714	185,87%	Crotone	Mesoraca	6.695	57,79%
Cosenza	Scalea	10.166	183,79%	Crotone	Isola Capo Rizz.	15.864	53,00%
Catanzaro	Lamezia T.	70.329	173,69%	Cosenza	Acri	21.452	50,98%

Fonte: Elaborazione su dati del 14° Censimento Istat (2011)

Si evidenzia che le analisi di gravitazione sono state effettuate considerando i dati di mobilità relativi al singolo comune, anche in presenza di sistemi conurbati; ciò ha determinato, in alcuni casi, la classificazione in gravitanti di Comuni che, analizzati come sistemi conurbati, rappresentano significativi poli attrattori per la mobilità, come verificatosi, ad esempio, per il sistema Cosenza - Rende.

IV.1.3 Dati da fonte: rilievi

Tab. 6 - Sezioni di rilievo ANAS: Provincia di Cosenza (2012, 2013)

Comune	Strada	Km	Anno
Montalto Uffugo	A3	244,884	2012
Montalto Uffugo	A3	244,884	2013
Cariati	SS106	304,468	2012
Cariati	SS106	304,468	2013
Amendolara	SS106	392,422	2013
Corigliano Calabro	SS106radd	17,706	2012
Corigliano Calabro	SS106radd	17,706	2013
Cassano all'Ionio	SS106radd	26,228	2012
Cassano all'Ionio	SS106radd	26,228	2013
San Fili	SS107	18,303	2012
San Fili	SS107	18,303	2013
Rende	SS107	21,676	2012
Rende	SS107	21,676	2013
Cosenza	SS107	35,153	2013
Serra Pedace	SS107	76,328	2013
Parenti	SS108bis	9,194	2012
Pedace	SS108bis	33,590	2012
San Giovanni in Fiore	SS108bis	42,549	2012
San Giovanni in Fiore	SS108bis	42,549	2013
San Nicola Arcella	SS18	255,006	2012
San Nicola Arcella	SS18	255,006	2013
Belvedere Marittimo	SS18	284,232	2012
Cetraro	SS18	297,440	2013
Falconara Albanese	SS18	328,457	2012
Falconara Albanese	SS18	328,457	2013
Acquappesa	SS283	0,154	2013
Oriolo	SS481	24,000	2012
Oriolo	SS481	24,000	2013
Calopezzati	SS531	6,725	2012
Calopezzati	SS531	6,725	2013
Castrovillari	SS534	0,915	2012
Cassano all'Ionio	SS534	17,516	2012
Cassano all'Ionio	SS534	17,516	2013
Altilia	SS616	16,241	2012
Bisignano	SS660	7,118	2013
Acri	SS660	31,062	2012
Acri	SS660	31,062	2013

Tab. 7 - Sezioni di rilievo ANAS: Provincia di Catanzaro (2012, 2013)

Comune	Strada	Km	Anno
Nocera Terinese	A3	304,756	2012
Nocera Terinese	A3	304,756	2013
Staletti	SS106	175,084	2013
Sorbo San Basile	SS109	76,490	2013
Catanzaro	SS109bis	19,140	2012
Catanzaro	SS109bis	19,140	2013
Taverna	SS179dir	13,816	2012
Taverna	SS179dir	13,816	2013
Nocera Terinese	SS18	355,143	2012
Nocera Terinese	SS18	355,143	2013
Lamezia Terme	SS18	376,284	2012
Lamezia Terme	SS18	376,284	2013
Curinga	SS18	387,836	2013
Torre di Ruggiero	SS182	61,857	2013
Chiaravalle Centrale	SS182	71,923	2012
Chiaravalle Centrale	SS182	71,923	2013
Argusto	SS182	79,533	2012
Argusto	SS182	79,533	2013
Catanzaro	SS19quater	7,660	2013
Lamezia Terme	SS280	2,041	2012

Tab. 8 - Sezioni di rilievo ANAS: Provincia di Reggio Calabria (2012, 2013)

Comune	Strada	Km	Anno
Rosarno	A3	383,838	2012
Rosarno	A3	383,838	2013
Palmi	A3	399,490	2012
Reggio di Calabria	A3	442,036	2013
Reggio di Calabria	RA04	0,078	2012
Reggio di Calabria	SS106	11,638	2012
Reggio di Calabria	SS106	11,638	2013
San Lorenzo	SS106	36,335	2012
San Lorenzo	SS106	36,335	2013
Bovalino	SS106	84,220	2012
Bovalino	SS106	84,220	2013
Portigliola	SS106	94,216	2013
Camini	SS106	131,876	2012
Camini	SS106	131,876	2013
Rosarno	SS18	473,088	2012
Rosarno	SS18	473,088	2013
Palmi	SS18	482,107	2012
Palmi	SS18	482,107	2013
Scilla	SS18	511,432	2013
Rosarno	SS682	0,719	2012
Rosarno	SS682	0,719	2013
Mammola	SS682	26,602	2012
Rosarno	SS682dir	1,063	2012
Rosarno	SS682dir	1,063	2013

Tab. 9 - Sezioni di rilievo ANAS: Provincia di Crotone (2012, 2013)

Comune	Strada	Km	Anno
Cutro	SS106	216,221	2012
Cutro	SS106	216,221	2013
Strongoli	SS106	264,521	2012
Strongoli	SS106	264,521	2013
Melissa	SS106	273,604	2013
Cerenzia	SS107	96,968	2012
Cerenzia	SS107	96,968	2013
Crotone	SS107	132,402	2012
Crotone	SS107	132,402	2013

Tab. 10 - Sezioni di rilievo ANAS: Provincia di Vibo Valentia (2012, 2013)

Comune	Strada	Km	Anno
Pizzo	SS18	426,647	2012
Vibo Valentia	SS18	440,710	2012
Vibo Valentia	SS18	440,710	2013
Vibo Valentia	SS182	3,103	2012
Vibo Valentia	SS182	3,103	2013
San Gregorio d'Ippona	SS182	12,181	2012
San Gregorio d'Ippona	SS182	13,460	2012
San Gregorio d'Ippona	SS182	13,460	2013
San Gregorio d'Ippona	SS182	19,529	2012
San Gregorio d'Ippona	SS182	19,529	2013
Francica	SS182	22,888	2012
Francica	SS182	22,888	2013
Soriano Calabro	SS182	30,424	2012

Tab. 11 - Sezioni di rilievo ANAS: Provincia di Cosenza (2013)

ID	Strada	Da	A
1	SPexSS19	Castrovillari	A3
2	SPexSS19	A3	Castrovillari
3	SP263	Castrovillari	A3
4	SP263	A3	Castrovillari
5	SS283	Stazione di Spezzano Albanese	San Lorenzo del Vallo
6	SS283	San Lorenzo del Vallo	Stazione di Spezzano Albanese
7	SP162	Francavilla Marittima	Villapiana Scalo
8	SP162	Villapiana Scalo	Francavilla Marittima
9	SS106	Frassinetto	Villapiana Scalo
10	SS106	Villapiana Scalo	Frassinetto
11	SP253	Villapiana Scalo	Sibari
12	SP253	Sibari	Villapiana Scalo
13	SP253	Corigliano Scalo	Cantinella
14	SP253	Cantinella	Corigliano Scalo
15	SP241	Tarsia	Svincolo A3 Tarsia
16	SP241	Svincolo A3 Tarsia	Tarsia
17	SP123	Roggiano Gravina	Scalo
18	SP123	Scalo	Roggiano Gravina
19	SS283	Cimino	Scalo
20	SS283	Scalo	Cimino
21	SP241	Settimo	Via Pietro Mascagni
22	SP241	Via Pietro Mascagni	Settimo
23	SP234	San Biagio	Petraro
24	SP234	Petraro	San Biagio
87	SP169 Lauropoli Sibari	SP Ex SS92	Sibari
88	SP169 Lauropoli Sibari	Sibari	SP Ex SS92

ID	Strada	Da	A
89	SS106	Corigliano Scalo	Corigliano
90	SS106	Corigliano	Corigliano Scalo
91	SS106 bis	San Nico	Cantinella
92	SS106 bis	Cantinella	San Nico

Tab. 12 - Sezioni di rilievo ANAS: Provincia di Catanzaro (2013)

ID	Strada	Da	A
29	SS106	Marincoli	Catanzaro Marina
30	SS106	Catanzaro Marina	Marincoli
31	SP16	Apostoletto	Marincoli
32	SP16	Marincoli	Apostoletto
33	SP17	Viale Fiume Mesima	Viale Emilia
34	SP17	Viale Emilia	Viale Fiume Mesima
35	SP48	Viale Europa	106 VAR/A - di Catanzaro L.
36	SP48	106 VAR/A - di Catanzaro L.	Viale Europa
37	SP87	Maida	A3
38	SP87	A3	Maida
39	SP86	Lamezia Terme	A3
40	SP86	A3	Lamezia Terme
41	SP108	Viale Salvatore Raffaele	Via Martiri delle Foibe
42	SP108	Via Martiri delle Foibe	Viale Salvatore Raffaele
43	SP100	SS18dir	A3
44	SP100	A3	SS18dir
45	SS182	Gagliato	Soverato
46	SS182	Soverato	Gagliato
47	SS106	Satriano Marina	Davoli Marina
48	SS106	Davoli Marina	Satriano Marina
95	SP17 Via dei Tulipani	Viale Galiani	Viale Fiume Mesima
96	SP17 Via dei Tulipani	Viale Fiume Mesima	Viale Galiani

Tab. 13 - Sezioni di rilievo ANAS: Provincia di Reggio Calabria (2013)

ID	Strada	Da	A
49	SP9	Bivio Guardavalle	Monasterace Marina
50	SP9	Monasterace Marina	Bivio Guardavalle
61	SP5 ex SS281	Rosarno	A3
62	SP5 ex SS281	A3	Rosarno
63	SP4 ex SS536	Polistena	Taurianova
64	SP4 ex SS536	Taurianova	Polistena
65	SP47 Polistena Cittanova	Polistena	Cittanova
66	SP47 Polistena Cittanova	Cittanova	Polistena
67	SP1 ex SS111	Taurianova	Cittanova
68	SP1 ex SS111	Cittanova	Taurianova
69	SP1 ex SS111	A3	Taurianova
70	SP1 ex SS111	Taurianova	A3
71	SP2 ex SS112	A3	Sant'Eufemia d'Aspromonte
72	SP2 ex SS112	Sant'Eufemia d'Aspromonte	A3
73	SS106	Roccella Jonica	Marina di Gioiosa Jonica
74	SS106	Marina di Gioiosa Jonica	Roccella Jonica
75	SP80 Cda Canneti	Merici	Locri
76	SP80 Cda Canneti	Locri	Merici
77	Ex SS112 dir	Natile Nuovo	Bovalino
78	Ex SS112 dir	Bovalino	Natile Nuovo
79	SP72	Bosco Sant'Ippolito	Bovalino
80	SP72	Bovalino	Bosco Sant'Ippolito
81	SS106	Canalello	Marinella

ID	Strada	Da	A
82	SS106	Marinella	Canalello
83	SP3 ex SS183	Bagaladi	Melito di Porto Salvo
84	SP3 ex SS183	Melito di Porto Salvo	Bagaladi
85	Via Reggio Campi Il Tronco	Pietrastorta	Sant'Elia
86	Via Reggio Campi Il Tronco	Sant'Elia	Pietrastorta
97	E45 Uscita da A3 V. S. Giovanni	V. S. Giovanni	A3
98	E45 Uscita da A3 V. S. Giovanni	A3	V. S. Giovanni

Tab. 14 - Sezioni di rilievo ANAS: Provincia di Crotone (2013)

ID	Strada	Da	A
25	Viale Gandhi	SS106	Via Gioacchino da Fiore
26	Viale Gandhi	Via Gioacchino da Fiore	SS106
27	Crotone	Via Giovanni Paolo II	Viale Gandhi
28	Crotone	Via Giovanni Paolo II	Via Gioacchino da Fiore
93	SP63 Marinella	Cutro	SS106
94	SP63 Marinella	SS106	Cutro

Tab. 15 - Sezioni di rilievo ANAS: Provincia di Vibo Valentia (2013)

ID	Strada	Da	A
51	ex SS522	Pizzo	Vibo Valentia Marina
52	ex SS522	Vibo Valentia Marina	Pizzo
53	ex SS522	Marina di Bordila	Parghelia
54	ex SS522	Parghelia	Marina di Bordila
55	SP17/A	Vibo Valentia	Mesiano
56	SP17/A	Mesiano	Vibo Valentia
57	SS18	Vibo Valentia	San Costantino Calabro
58	SS18	San Costantino Calabro	Vibo Valentia
59	Cda Bitonto LocalitàValli	Strada Comunale San Gregorio	SS18
60	Cda Bitonto Località Valli	SS18	Strada Comunale San Gregorio

Tab. 16 - Sezioni di rilievo TPS (Transport Planning Service), flussi veicolari rilevati: Provincia di Cosenza (2013)

ID	Tot. Veic. Legg.	TOT Pes.	Volume AM Leggeri Sezione	Volume NON Leggeri Sezione	Volume PM Leggeri Sezione	Volume AM Pesanti Sezione	Volume NON Pesanti Sezione	Volume PM Pesanti Sezione	Volume AM Leggeri Rete	Volume NON Leggeri Rete	Volume PM Leggeri Rete	Volume AM Pesanti Rete	Volume NON Pesanti Rete	Volume PM Pesanti Rete
1	7.922	126	569	649	572	12	14	13	405	566	543	12	13	8
2	7.804	172	625	502	668	21	15	18	617	380	668	17	9	10
3	3.136	291	222	257	235	31	29	19	178	235	202	26	22	14
4	3.388	332	351	225	282	38	31	20	351	174	275	24	19	12
5	2.848	801	221	197	209	53	60	41	218	184	200	44	46	37
6	3.029	822	204	229	246	69	65	56	183	202	205	45	47	36
7	3.023	114	237	207	258	16	9	7	223	141	242	9	6	4
8	3.013	114	227	246	244	17	9	12	175	207	235	9	6	9
9	3.657	1.084	221	329	273	69	78	76	221	274	255	46	78	53
10	4.155	1.055	245	271	321	84	83	60	218	248	306	57	71	45
11	2.821	81	208	196	215	9	10	8	179	171	206	6	10	3
12	2.922	93	233	202	227	10	8	12	194	170	194	5	7	12
13	6.081	140	398	468	431	13	14	8	382	451	408	10	12	6
14	6.315	137	548	459	507	23	12	12	488	407	464	18	4	8
15	1.858	43	154	128	134	5	5	5	148	117	132	4	2	4
16	1.975	57	151	147	167	6	5	6	139	127	159	3	2	5
17	4.341	106	367	345	309	12	10	8	319	173	286	10	7	8
18	4.379	87	319	346	392	8	10	10	197	285	383	4	5	4
19	3.833	144	296	320	353	19	16	9	150	223	349	8	4	5
20	3.892	139	328	287	324	16	12	14	272	206	275	16	9	8
21	7.119	549	465	541	583	67	38	45	373	495	573	65	34	20
22	7.268	535	599	436	547	77	32	43	586	369	547	68	19	28
23	5.154	354	296	403	437	36	34	33	248	384	436	23	28	22
24	5.044	311	461	305	346	34	28	25	447	254	344	28	23	16
87	1.801	66	171	113	134	7	9	8	159	80	130	4	8	7
88	1.769	65	107	144	162	11	6	5	94	117	134	10	5	1
89	5.731	169	481	470	436	18	15	12	481	428	318	14	14	12
90	5.922	144	466	422	419	20	15	11	430	304	409	14	15	9
91	2.704	83	253	172	220	12	10	10	232	113	217	2	5	7
92	3.153	78	212	263	264	10	9	8	212	226	264	9	6	7

Tab. 17 - Sezioni di rilievo TPS (Transport Planning Service), flussi veicolari rilevati: Provincia di Catanzaro (2013)

ID	Tot. Veic. Legg.	TOT Pes.	Volume AM Leggeri Sezione	Volume NON Leggeri Sezione	Volume PM Leggeri Sezione	Volume AM Pesanti Sezione	Volume NON Pesanti Sezione	Volume PM Pesanti Sezione	Volume AM Leggeri Rete	Volume NON Leggeri Rete	Volume PM Leggeri Rete	Volume AM Pesanti Rete	Volume NON Pesanti Rete	Volume PM Pesanti Rete
29	4.088	307	343	268	349	44	24	30	340	194	339	34	12	22
30	4.599	324	277	304	425	27	30	29	240	275	354	25	28	25
31	3.004	156	235	236	271	17	16	16	185	175	228	12	6	8
32	3.375	141	349	194	225	14	18	11	337	148	177	9	9	7
33	4.617	174	296	303	521	14	18	19	290	279	521	9	13	17
34	5.176	147	402	313	399	18	11	15	399	277	365	15	10	15
35	9.041	951	535	687	845	87	71	78	349	653	793	67	69	59
36	9.295	978	1.021	604	537	99	80	69	1.011	596	510	98	80	53
37	4.105	114	422	279	362	17	18	16	422	184	314	6	1	9
38	4.135	61	271	300	387	10	7	7	194	276	370	3	6	3
39	7.662	417	592	536	605	55	35	43	592	397	605	48	27	37
40	7.807	342	520	517	675	31	26	42	457	447	616	25	26	37
41	7.482	263	729	502	512	41	20	19	729	443	491	36	9	7
42	7.777	300	565	507	773	27	27	30	533	419	760	13	26	27
43	3.980	111	318	272	290	12	10	20	318	219	257	9	4	2
44	4.089	175	283	291	353	19	14	23	245	197	311	11	7	13
45	3.340	65	335	218	247	9	10	6	334	176	205	2	6	2
46	3.251	100	234	267	248	9	12	11	193	199	248	6	9	5
47	10.370	262	753	808	826	26	24	19	579	629	825	25	22	19
48	10.625	190	1037	652	812	22	22	12	1037	437	772	15	17	4
95	7.068	350	453	561	540	26	44	39	384	561	540	18	35	31
96	7.591	575	732	435	524	95	30	44	712	413	512	79	20	29

Tab. 18 - Sezioni di rilievo TPS (Transport Planning Service), flussi veicolari rilevati: Provincia di Reggio Calabria (2013)

ID	Tot. Veic. Legg.	TOT Pes.	Volume AM Leggeri Sezione	Volume NON Leggeri Sezione	Volume PM Leggeri Sezione	Volume AM Pesanti Sezione	Volume NON Pesanti Sezione	Volume PM Pesanti Sezione	Volume AM Leggeri Rete	Volume NON Leggeri Rete	Volume PM Leggeri Rete	Volume AM Pesanti Rete	Volume NON Pesanti Rete	Volume PM Pesanti Rete
49	1.703	62	151	99	148	16	5	5	132	74	130	2	4	2
50	1.710	41	120	121	172	7	4	4	42	93	143	5	4	1
61	3.187	360	232	203	268	32	27	34	222	173	268	23	20	26
62	4.808	474	339	374	372	50	50	33	291	260	365	25	28	32
63	4.733	442	378	367	368	41	53	39	330	262	353	39	23	34
64	4.299	401	332	311	368	42	35	37	289	226	362	34	34	19
65	1.716	97	138	130	144	14	10	9	128	101	123	6	10	7
66	1.799	45	161	141	147	6	7	4	161	100	140	1	5	2
67	2.763	94	195	188	229	16	15	6	144	126	214	5	11	3
68	3.087	73	239	199	266	8	10	8	217	106	262	4	7	6
69	6.164	510	511	522	607	46	61	45	246	346	604	31	29	44
70	6.207	591	489	428	484	50	52	49	467	316	442	45	26	40
71	1.684	123	116	138	144	12	16	14	87	96	137	9	8	5
72	1.597	185	164	104	117	21	20	15	154	84	114	21	10	11
73	5.168	665	417	296	365	70	55	50	417	254	364	66	47	46
74	5.435	615	379	389	449	46	58	46	253	319	414	36	48	42
75	1.781	59	212	111	178	14	7	4	210	84	132	5	1	4
76	1.749	44	129	162	146	8	2	6	93	143	138	3	2	6
77	2.753	63	249	165	276	9	8	6	223	99	196	6	5	4
78	2.742	76	203	254	257	10	9	10	132	164	191	5	7	5
79	3.035	219	240	286	283	26	19	22	124	168	254	14	16	13
80	3.139	199	292	206	288	22	22	15	220	114	272	14	13	11
81	2.304	152	186	158	166	16	15	11	175	142	162	9	12	7
82	2.302	204	177	162	174	28	23	16	152	129	162	14	14	4
83	2.368	74	227	138	167	9	10	9	207	106	138	7	8	8
84	2.326	83	172	203	189	8	13	9	104	119	167	7	11	7
85	1.926	52	180	134	155	7	4	6	165	78	126	5	2	2
86	2.000	16	108	182	189	2	4	4	74	174	148	1	1	1
97	8.239	805	648	582	544	52	64	61	648	532	428	25	44	55
98	8.567	829	571	523	644	45	44	60	571	496	582	20	26	50

Tab. 19 - Sezioni di rilievo TPS (Transport Planning Service), flussi veicolari rilevati: Provincia di Crotone (2013)

ID	Tot. Veic. Legg.	TOT Pes.	Volume AM Leggeri Sezione	Volume NON Leggeri Sezione	Volume PM Leggeri Sezione	Volume AM Pesanti Sezione	Volume NON Pesanti Sezione	Volume PM Pesanti Sezione	Volume AM Leggeri Rete	Volume NON Leggeri Rete	Volume PM Leggeri Rete	Volume AM Pesanti Rete	Volume NON Pesanti Rete	Volume PM Pesanti Rete
25	8.055	328	473	634	708	32	30	26	418	575	680	26	28	17
26	7.533	330	642	526	479	64	32	22	642	440	464	64	13	11
27	4.238	167	482	289	304	27	17	13	482	192	270	21	7	9
28	4.698	150	327	518	404	14	27	15	248	351	271	8	7	8
93	1.668	62	119	131	140	6	12	13	91	97	122	0	2	13
94	1.841	126	200	110	126	21	16	15	174	82	107	21	11	5

Tab. 20 - Sezioni di rilievo TPS (Transport Planning Service), flussi veicolari rilevati: Provincia di Vibo Valentia (2013)

ID	Tot. Veic. Legg.	TOT Pes.	Volume AM Leggeri Sezione	Volume NON Leggeri Sezione	Volume PM Leggeri Sezione	Volume AM Pesanti Sezione	Volume NON Pesanti Sezione	Volume PM Pesanti Sezione	Volume AM Leggeri Rete	Volume NON Leggeri Rete	Volume PM Leggeri Rete	Volume AM Pesanti Rete	Volume NON Pesanti Rete	Volume PM Pesanti Rete
51	1.896	68	156	162	156	8	16	5	108	128	156	1	16	1
52	1.954	48	161	126	145	7	6	4	150	89	121	6	2	3
53	2.519	178	184	189	186	20	25	18	174	167	166	10	12	8
54	2.533	151	203	193	213	17	19	10	177	120	185	17	16	6
55	5.196	524	350	426	464	47	47	43	215	398	425	47	34	33
56	5.487	441	595	346	410	50	31	46	547	228	381	40	31	40
57	4.701	634	363	468	365	7	8	143	238	444	276	1	3	134
58	4.636	700	625	333	384	7	4	165	599	248	103	6	2	147
59	3.308	58	217	279	264	9	8	6	147	262	258	3	2	3
60	3.322	77	473	207	229	11	10	9	473	181	204	11	4	8

Tab. 21 - Sezioni di rilievo TPS, ora di punta: Provincia di Cosenza (2013)

ID	Ora punta AM Sezione	Ora punta NON Sezione	Ora punta PM Sezione
1	10.45	12.30	19.30
2	8.00	11.45	17.15
3	10.30	11.15	19.15
4	7.45	14.45	17.30
5	8.15	14.00	17.30
6	10.30	12.15	16.15
7	8.45	12.15	16.45
8	10.45	11.00	17.30
9	7.30	14.15	17.00
10	9.00	13.45	17.45
11	10.15	12.45	17.45
12	9.45	12.15	18.00
13	10.15	12.30	17.45
14	8.30	12.15	16.45
15	8.30	13.30	16.15
16	8.00	12.30	17.30
17	10.45	11.00	17.45
18	10.30	11.15	18.45
19	10.45	11.15	17.00
20	9.45	11.00	18.30
21	10.45	12.30	17.00
22	8.00	11.30	17.15
23	10.45	12.45	18.30
24	7.15	14.45	17.30
87	8.15	14.15	17.45
88	10.45	12.30	16.45
89	7.30	12.30	19.00
90	8.45	12.15	16.45
91	7.30	11.00	17.00
92	7.15	12.15	17.15

Tab. 22 - Sezioni di rilievo TPS, ora di punta: Provincia di Catanzaro (2013)

ID	Ora punta AM Sezione	Ora punta NON Sezione	Ora punta PM Sezione
29	8.15	14.30	16.45
30	10.3	12.15	16.15
31	10.3	12.00	16.3
32	7.00	12.15	16.00
33	8.15	12.45	17.00
34	8.00	11.30	18.00
35	10.45	12.45	17.00
36	7.30	13.30	15.45
37	7.45	14.45	16.15
38	10.3	12.30	16.15
39	7.45	11.00	17.15
40	9.30	11.30	16.30
41	7.45	14.45	16.45
42	8.15	12.3	17.30
43	7.45	11.00	16.15
44	8.15	11.45	16.30
45	7.30	11.45	16.15
46	10.30	11.45	17.15
47	10.45	11.15	17.30
48	7.45	11.00	16.45
95	10.3	13.00	17.15
96	8.00	14.45	17.3

Tab. 23 - Sezioni di rilievo TPS, ora di punta: Provincia di Reggio Calabria (2013)

ID	Ora punta AM Sezione	Ora punta NON Sezione	Ora punta PM Sezione
49	8.30	12.00	16.45
50	10.30	11.15	18.30
61	9.45	11.15	17.15
62	10.45	11.45	17.30
63	9.45	11.45	17.30
64	8.45	11.00	17.30
65	10.45	11.30	18.00
66	7.45	11.45	17.00
67	10.45	11.00	18.30
68	8.15	11.45	16.45
69	10.45	12.15	17.45
70	8.00	11.45	16.00
71	9.00	12.00	16.45
72	8.15	14.45	16.30
73	7.45	12.15	16.45
74	10.45	12.00	17.30
75	7.30	11.15	16.30
76	10.15	12.30	19.15
77	8.45	14.45	16.00
78	10.45	12.15	19.30
79	10.45	11.45	19.15
80	9.15	14.45	16.30
81	8.15	14.15	16.30
82	7.00	11.15	15.15
83	9.15	14.15	18.45
84	10.45	12.00	19.30
85	7.15	14.45	16.15
86	10.30	12.45	19.45
97	7.30	12.30	15.00
98	7.45	12.30	18.15

Tab. 24 - Sezioni di rilievo TPS, ora di punta: Provincia di Crotona (2013)

ID	Ora punta AM Sezione	Ora punta NON Sezione	Ora punta PM Sezione
25	10.45	12.30	18.00
26	7.45	14.00	17.45
27	7.45	11.15	16.30
28	10.45	12.15	19.45
93	9.00	11.45	16.45
94	8.30	11.00	16.00

Tab. 25 - Sezioni di rilievo TPS, ora di punta: Provincia di Vibo Valentia (2013)

ID	Ora punta AM Sezione	Ora punta NON Sezione	Ora punta PM Sezione
51	10.45	11.30	16.30
52	9.00	11.00	15.45
53	8.00	12.15	16.30
54	10.0	11.15	16.45
55	10.45	12.30	18.15
56	7.30	14.45	16.45
57	10.00	12.30	16.15
58	7.30	14.45	16.00
59	10.15	12.30	18.15
60	7.45	11.00	17.30

IV.1.4 Dati da indagare: flussi ai nodi dei servizi ferroviari

Per quanto concerne l'analisi dei flussi ai nodi, di seguito è riportata un'analisi, per direttrice ferroviaria, relativa ai flussi rilevati nelle principali stazioni ferroviarie nei giorni 5 marzo 2012 e 9 luglio 2012.

Le Figg. seguenti riportano:

- mov. totali/giorno, valutati come somma dei passeggeri saliti/discesi presso ciascuna stazione ferroviaria presente sulla rete;
- treni/giorno, valutati come somma dei treni rilevati presso ciascuna stazione ferroviaria presente sulla rete;
- mov./treni, valutati come numero medio di movimenti totali per treno, presso ciascuna stazione ferroviaria presente sulla rete.

Riguardo i flussi, risulta che, per ordine di frequentazione: Reggio Calabria è la stazione più frequentata con più di 3.500 mov./g; Paola è la seconda stazione, attestandosi, in estate, a circa 3.500 mov./g e intorno ai 3.000 mov./g in inverno; seguono Villa San Giovanni, Lamezia Terme, considerando anche i dati relativi alle trasversali, e Catanzaro Lido.

Infine, se tali dati sono rapportati all'offerta di treni per stazione, risulta che, sia nel periodo estivo che in quello invernale, la stazione con il valore giornaliero più elevato di mov./treno è Villa San Giovanni, in cui sono stati stimati in media 73,7 mov./treno; seguono, con valori compresi tra 50 e 45 mov./treno circa, Paola e Reggio Calabria Centrale.

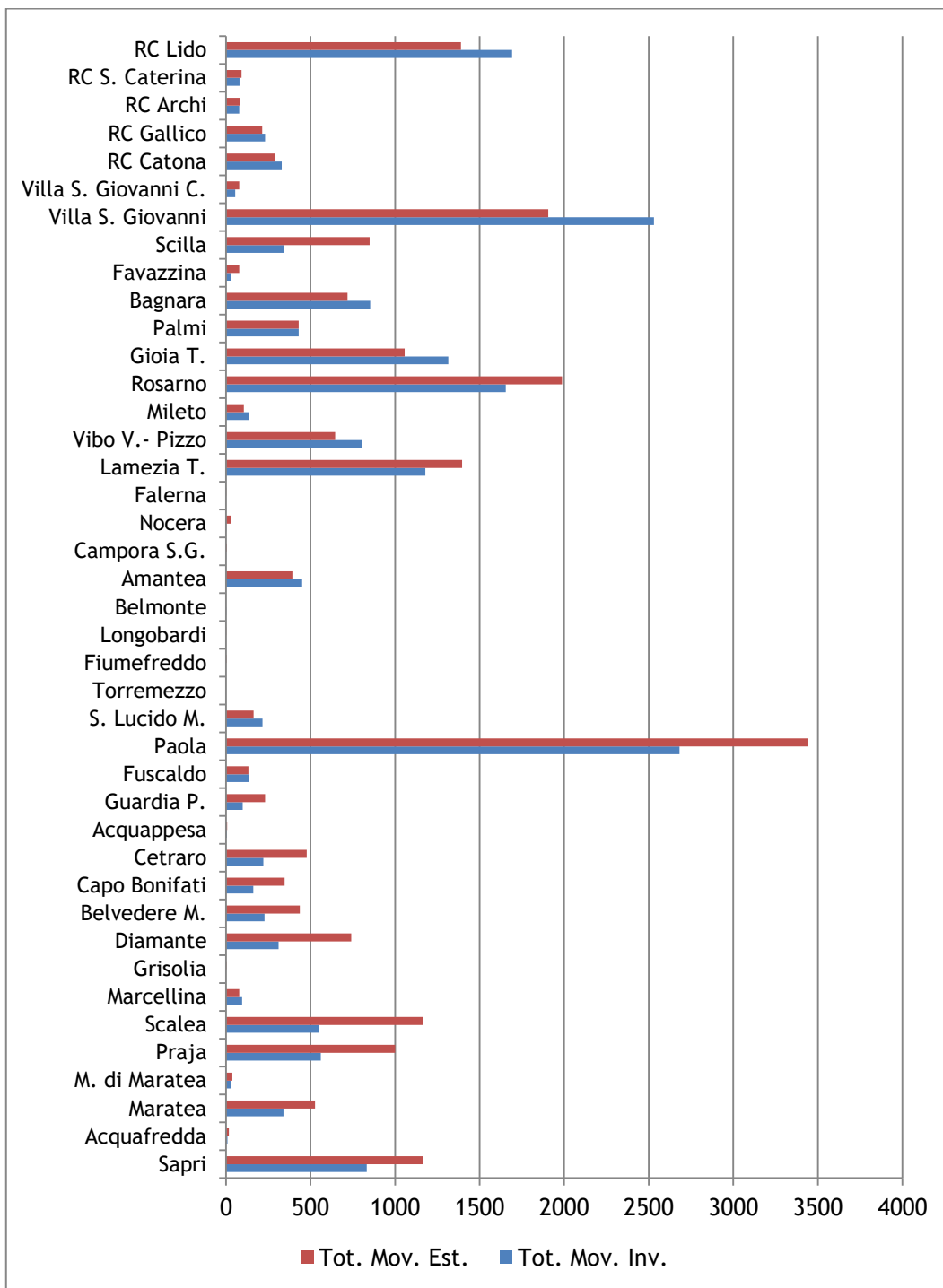


Fig. 1 - Trenitalia: Movimenti totali estivi ed invernali, Dir. Tirrenica, via Mileto. Anno 2012

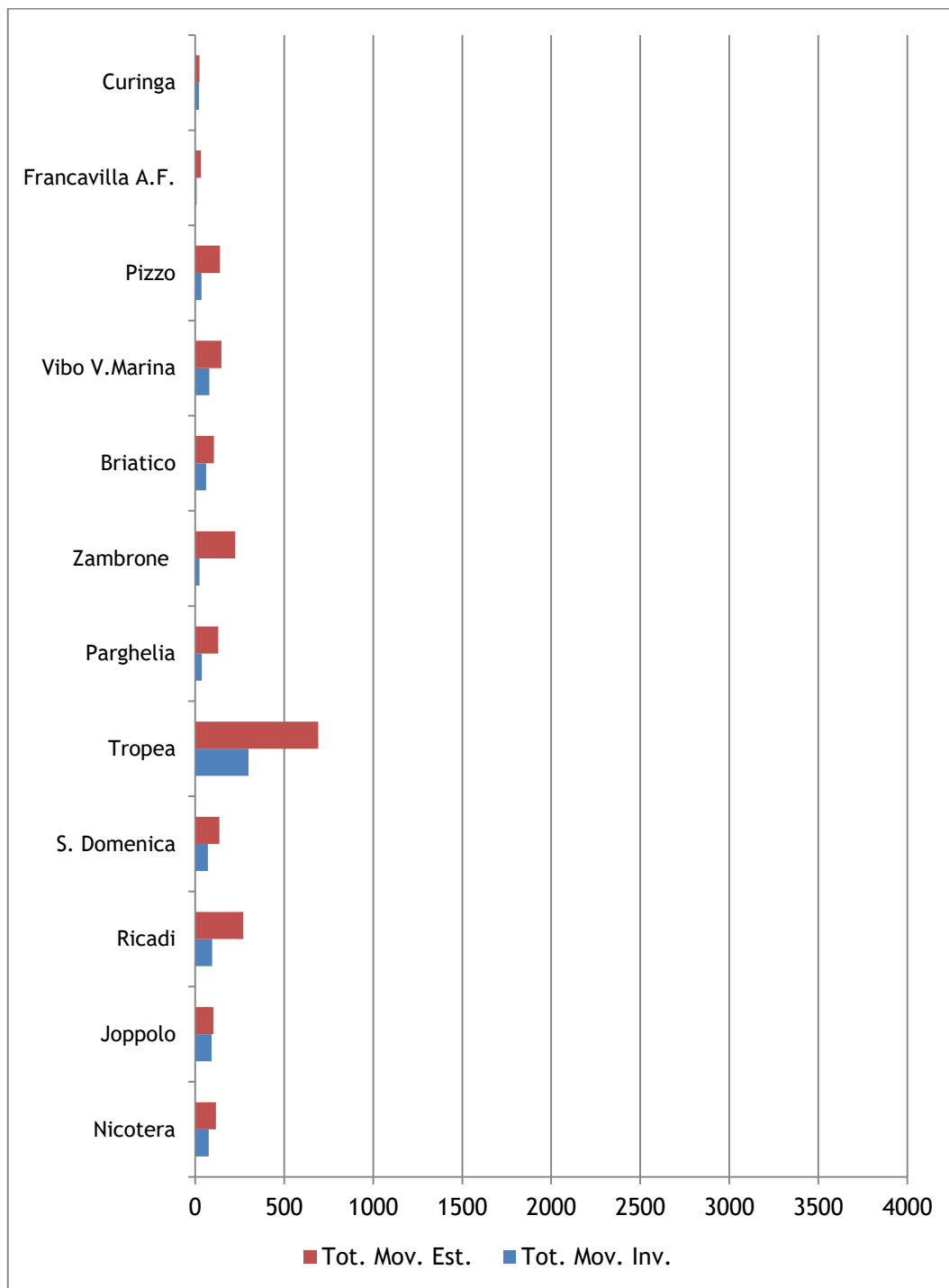


Fig. 2 - Treenetia: Movimenti totali estivi ed invernali, Dir. Tirrenica, via Tropea. Anno 2012

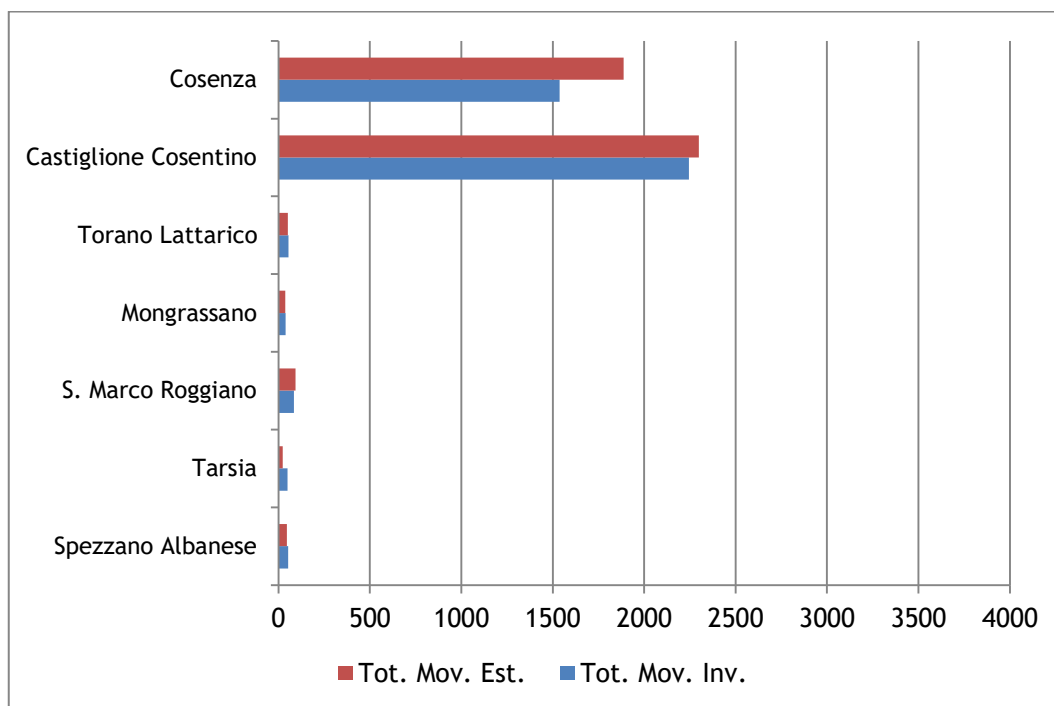


Fig. 3 - Trenitalia: Movimenti totali estivi ed invernali, Trasversale Cosenza - Sibari. Anno 2012

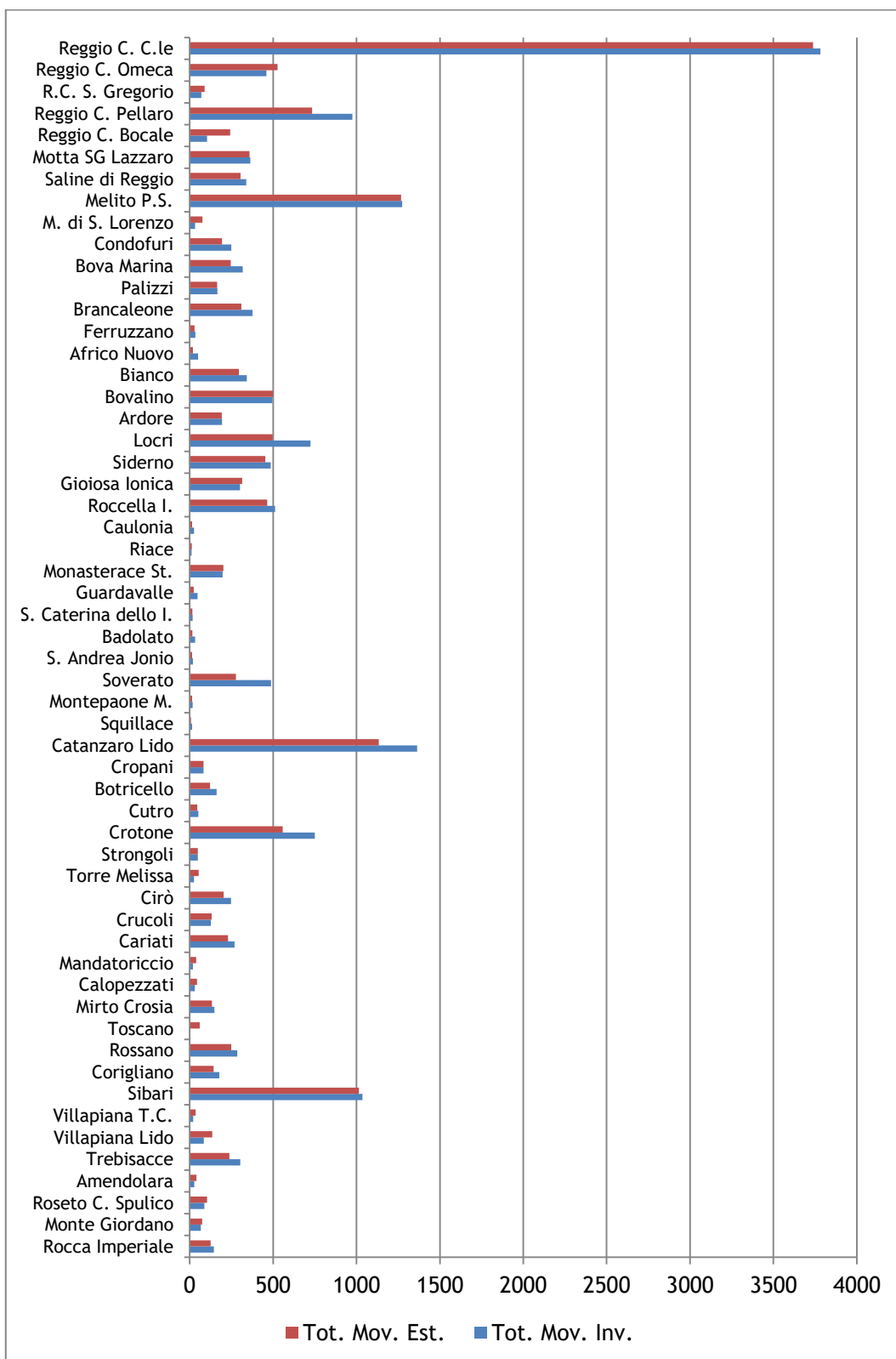


Fig. 4 - Trenitalia: Movimenti totali estivi ed invernali, Dir Ionica. Anno 2012

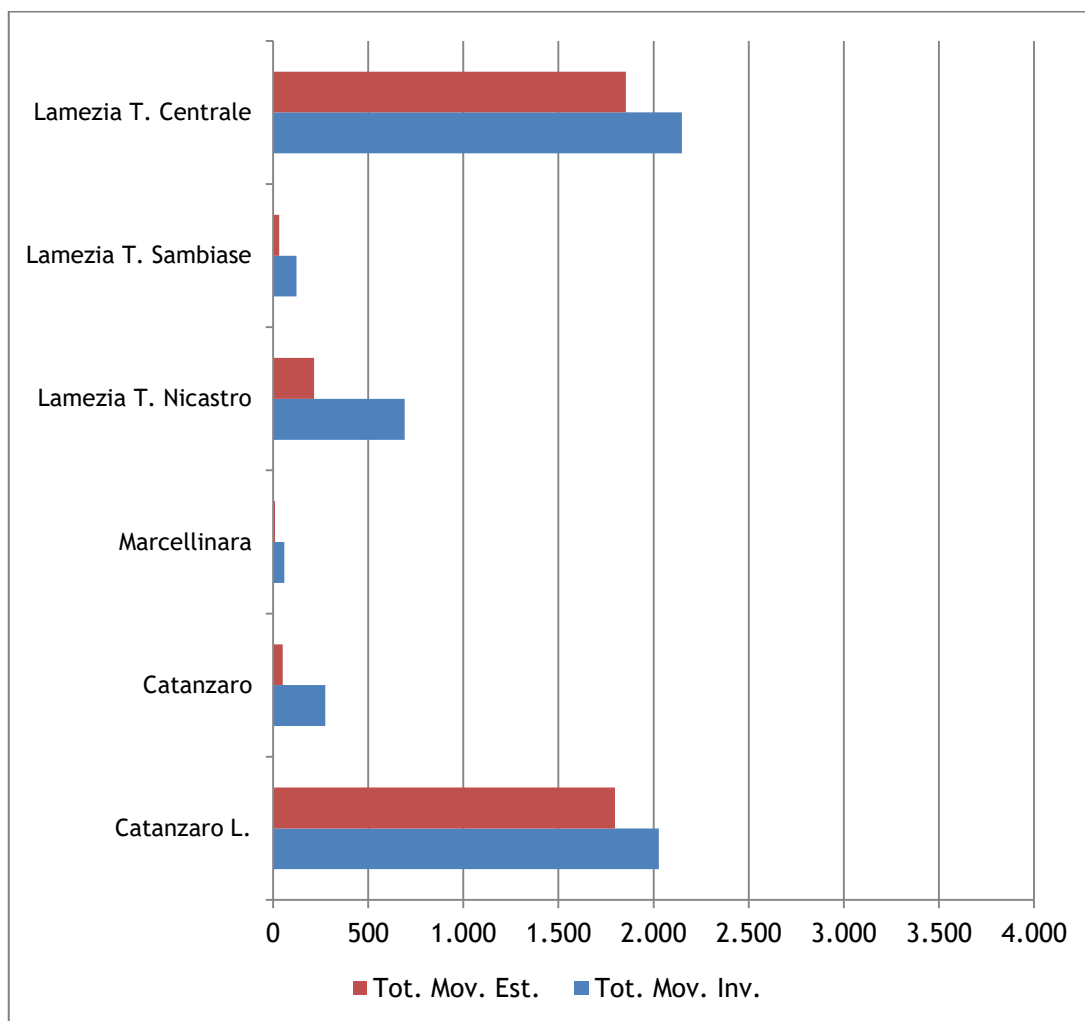


Fig. 5 - Trenitalia: Movimenti totali estivi ed invernali, Trasversale Lamezia Terme - Catanzaro Lido. Anni 2011 e 2013

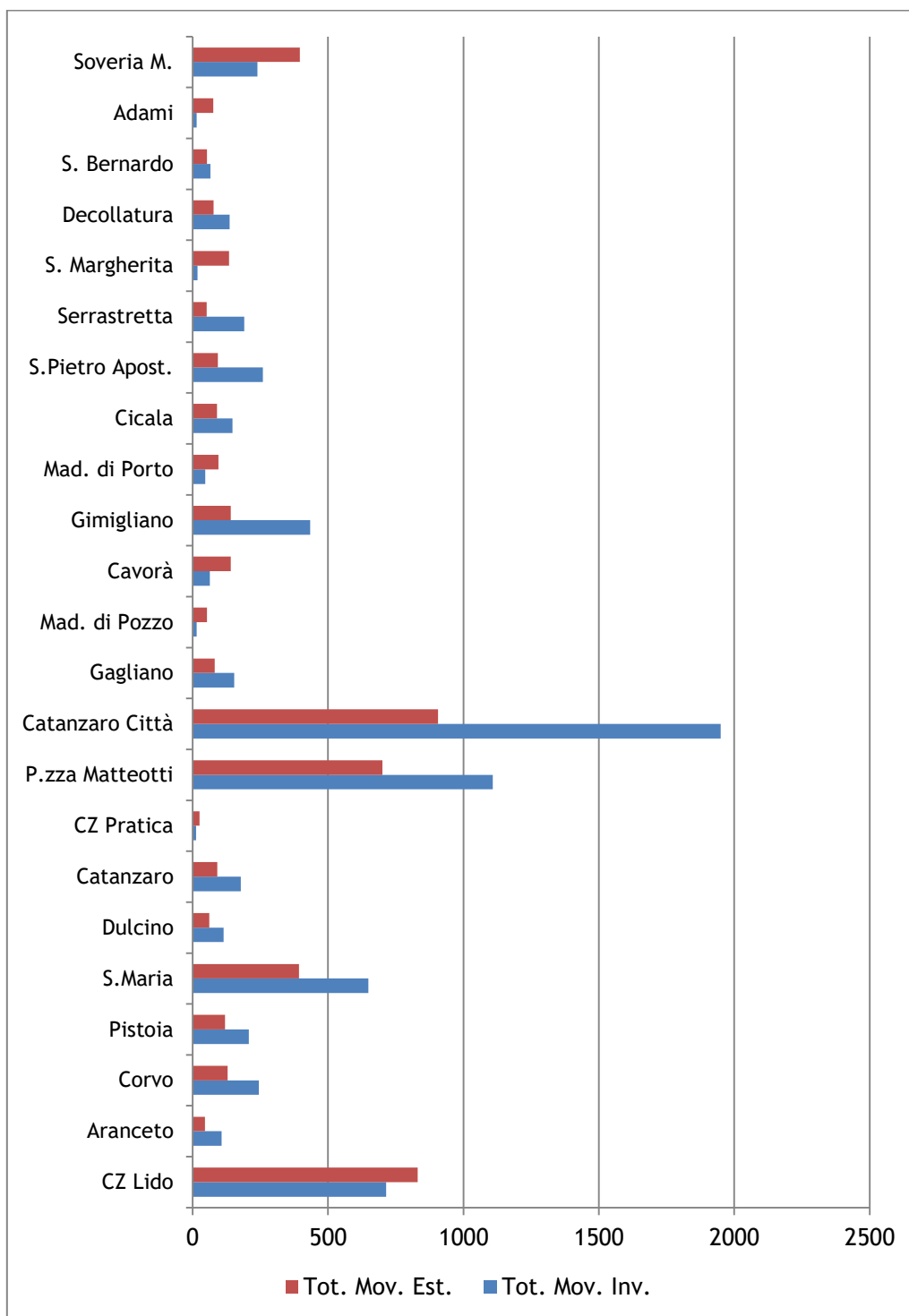


Fig. 6 - Ferrovie della Calabria: Movimenti totali estivi ed invernali, Dir. Catanzaro Lido - Cosenza, tratta Catanzaro - Soveria Mannelli. Anno 2013

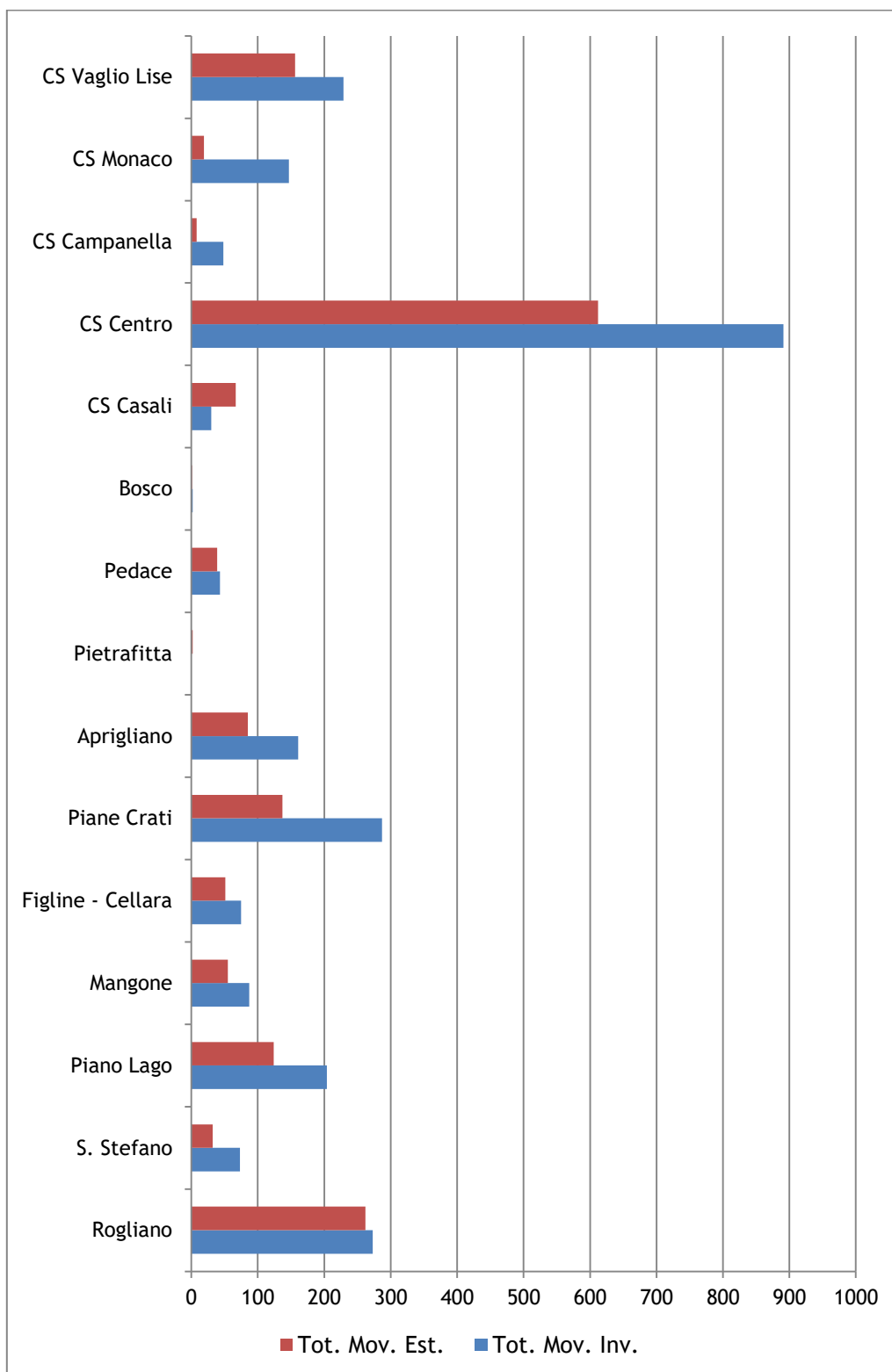


Fig. 7 - Ferrovie della Calabria: Movimenti totali estivi ed invernali, tratta Rogliano - Cosenza. Anno 2013

IV.1.5 Dati di input per l'implementazione del modello di domanda

Tab. 26 - Emissione Casa - Lavoro: Provincia di Cosenza

Comune	Popolazione (2001)	Forza Lavoro (2001)	Occupati (2001)	Popolazione (2012)	Occupati (Stima al 2012)
Acquaformosa	1.295	475	425	1.154	408
Acquappesa	2.068	751	536	1.910	534
Acri	21.891	8.567	6.879	21.452	7.266
Aiello Calabro	2.446	876	644	1.900	539
Aieta	892	328	209	835	211
Albidona	1.784	722	544	1.453	478
Alessandria del C.	745	234	204	524	155
Altilia	775	222	194	731	197
Altomonte	4.494	1.589	1.251	4.334	1.300
Amantea	13.268	4.756	3.744	13.782	4.192
Amendolara	3.147	1.174	920	2.987	941
Aprigliano	2.816	944	772	2.973	879
Belmonte Calabro	3.022	1.093	918	2.009	658
Belsito	930	394	264	958	293
Belvedere M.	8.881	3.350	2.549	9.123	2.822
Bianchi	1.543	545	404	1.364	385
Bisignano	10.924	4.391	3.199	10.324	3.259
Bocchigliero	1.897	636	564	1.474	472
Bonifati	3.402	1.120	809	2.906	745
Buonvicino	2.540	863	568	2.338	564
Calopezzati	1.206	425	328	1.291	378
Caloveto	1.432	609	463	1.293	451
Campana	2.643	796	658	1.955	525
Canna	869	260	231	786	225
Cariati	8.289	3.303	2.441	8.657	2.748
Carolei	3.543	1.443	1.032	3.437	1.079
Carpanzano	378	95	83	296	70
Casole Bruzio	2.480	896	700	2.570	782
Cassano allo Ionio	17.565	5.733	4.318	17.311	4.587
Castiglione C.	3.070	1.251	860	2.976	899
Castrolibero	10.042	4.253	3.491	9.971	3.736
Castroregio	480	109	86	344	66
Castrovillari	22.389	8.596	6.639	22.504	7.193
Celico	3.185	1.300	890	2.876	866
Cellara	526	202	147	517	156
Cerchiara di C.	2.942	1.152	866	2.472	784
Cerisano	3.238	1.130	890	3.278	971
Cervicati	1.018	427	333	885	312
Cerzeto	1.467	490	382	1.323	371
Cetraro	10.333	3.732	2.864	10.266	3.067
Civita	1.125	357	259	949	236
Cleto	1.389	604	412	1.320	422
Colosimi	1.416	447	352	1.311	351
Corigliano Calabro	38.241	12.649	9.553	38.515	10.371
Cosenza	72.998	27.831	21.529	69.376	22.055
Cropalati	1.263	531	405	1.098	380
Crosia	8.671	3.424	2.565	9.505	3.031
Diamante	5.091	1.946	1.411	5.062	1.512
Dipignano	4.192	1.620	1.240	4.439	1.415
Domanico	926	297	214	951	237
Fagnano Castello	4.198	1.684	1.039	3.952	1.054
Falconara Albanese	1.416	472	359	1.401	383
Figline Vegliaturo	1.026	392	320	1.103	371
Firmo	2.460	839	627	2.198	604

Comune	Popolazione (2001)	Forza Lavoro (2001)	Occupati (2001)	Popolazione (2012)	Occupati (Stima al 2012)
Fiumefreddo Bruzio	3.363	961	706	3.066	694
FrancaVilla M.	3.088	1.027	830	3.024	876
Frascineto	2.503	935	721	2.236	694
Fuscaldo	8.323	2.922	2.107	8.066	2.201
Grimaldi	1.870	713	484	1.733	483
Grisolia	2.395	785	659	2.310	685
Guardia Piemontese	1.525	568	448	1.899	601
Lago	3.096	983	663	2.688	620
Laino Borgo	2.275	868	698	2.029	671
Laino Castello	901	313	273	874	285
Lappano	1.000	401	298	989	318
Lattarico	4.184	1.468	1.105	4.038	1.150
Longobardi	2.340	757	577	2.257	600
Longobucco	4.351	1.524	1.073	3.487	927
Lungro	3.145	1.165	855	2.502	733
Luzzi	10.455	3.769	2.668	9.514	2.617
Maierà	1.333	406	357	1.220	352
Malito	896	313	269	807	261
Malvito	2.078	894	650	1.870	631
Mandatoriccio	3.045	864	726	2.902	746
Mangone	1.730	699	569	1.820	645
Marano Marchesato	2.561	1.062	759	3.466	1.107
Marano Principato	2.337	929	710	3.129	1.025
Marzi	1.018	340	288	1.000	305
Mendicino	8.084	3.268	2.663	9.271	3.292
Mongrassano	1.764	687	599	1.655	606
Montalto Uffugo	17.382	6.800	5.243	18.213	5.922
Montegiordano	2.144	723	638	1.977	634
Morano Calabro	4.966	1.725	1.380	4.623	1.385
Mormanno	3.729	1.375	1.150	3.252	1.081
Mottafollone	1.516	559	406	1.274	368
Nocera	556	180	148	422	121
Oriolo	2.964	1.014	812	2.360	697
Orsomarso	1.498	500	358	1.326	342
Paludi	1.929	877	755	1.138	480
Panettieri	375	115	103	346	102
Paola	17.195	6.086	4.592	16.389	4.718
Papasidero	1.019	289	218	802	185
Parenti	2.328	843	670	2.250	698
Paterno Calabro	1.383	502	384	1.371	410
Pedace	2.136	799	647	2.005	655
Pedivigliano	983	303	232	872	222
Piane Crati	1.397	614	463	1.410	504
Pietrafitta	1.479	473	377	1.374	378
Pietrapaola	1.238	495	319	1.175	326
Plataci	920	302	221	826	214
Praia a Mare	6.282	2.259	1.811	6.480	2.014
Rende	34.421	14.477	11.844	33.636	12.475
Rocca Imperiale	3.352	1.257	990	3.293	1.048
Roggiano Gravina	7.739	2.843	1.921	7.203	1.927
Rogliano	5.892	2.298	1.786	5.684	1.857
Rose	4.413	1.586	1.154	4.337	1.222
Roseto Capo Spulico	1.759	629	520	1.863	594
Rossano	35.835	11.583	9.115	36.353	9.967
Rota Greca	1.293	379	311	1.185	307
Rovito	2.817	1.134	912	3.078	1.074
San Basile	1.285	432	365	1.062	325
S. Benedetto Ullano	1.649	596	438	1.604	459

Comune	Popolazione (2001)	Forza Lavoro (2001)	Occupati (2001)	Popolazione (2012)	Occupati (Stima al 2012)
San Cosmo Albanese	702	252	183	634	178
San Demetrio C.	3.944	1.388	1.073	3.655	1.072
San Donato di Ninea	1.778	484	394	1.487	355
San Fili	2.568	1.004	716	2.719	817
Sanginetto	1.410	525	384	1.334	392
San Giorgio A.	1.709	670	502	1.553	492
San Giovanni in F.	18.566	6.541	4.648	17.905	4.832
San Lorenzo Bellizzi	904	394	206	738	181
S. Lorenzo del Vallo	3.428	1.155	883	3.459	960
San Lucido	5.906	2.012	1.527	5.958	1.660
San Marco A.	7.635	2.565	2.322	7.307	2.395
San Martino di F.	1.294	451	344	1.205	345
San Nicola Arcella	1.393	484	366	1.745	494
S. Pietro in Amant.	611	164	147	537	139
S. Pietro in Guar.	3.712	1.402	1.049	3.656	1.114
San Sosti	2.299	722	608	2.196	626
S. Caterina Alb.	1.383	413	350	1.241	339
S. Domenica Talao	1.314	475	331	1.276	346
Sant'Agata di Esaro	2.223	711	547	1.981	525
S. Maria del Cedro	4.831	1.550	1.150	4.919	1.262
Santa Sofia d'Epiro	3.131	1.156	918	2.733	864
S. Stefano di Rogliano	1.412	540	434	1.648	546
S. Vincenzo La Costa	2.034	848	618	2.163	708
Saracena	4.309	1.504	1.306	3.952	1.291
Scala Coeli	1.393	535	379	1.131	332
Scalea	10.027	3.670	2.511	10.166	2.744
Scigliano	1.601	500	396	1.303	347
Serra d'Aiello	878	257	213	542	142
Serra Pedace	1.045	391	290	1.008	302
Spezzano Albanese	7.036	2.566	1.838	7.151	2.014
Spezzano della Sila	4.851	1.859	1.516	4.491	1.513
Spezzano Piccolo	2.034	764	545	2.086	602
Tarsia	2.383	778	668	2.138	646
Terranova da Sibari	5.216	1.829	1.446	5.007	1.496
Terravecchia	1.135	383	375	1.006	358
Torano Castello	4.915	1.886	1.376	4.583	1.383
Tortora	5.823	2.097	1.647	5.998	1.829
Trebisacce	9.023	3.400	2.736	8.761	2.863
Trenta	2.695	993	826	2.722	899
Vaccarizzo Alb.	1.326	493	405	1.180	388
Verbicaro	3.507	1.049	631	3.214	623
Villapiana	4.752	1.846	1.422	5.150	1.661
Zumpano	1.860	767	608	2.477	873
Totale	733.797	268.466	206.456	713.869	216.770

Tab. 27 - Emissione Casa - Lavoro: Provincia di Catanzaro

Comune	Popolazione (2001)	Forza Lavoro (2001)	Occupati (2001)	Popolazione (2012)	Occupati (Stima al 2012)
Albi	1.105	378	265	1.006	260
Amaroni	2.007	612	548	1.885	555
Amato	874	321	239	842	248
Andali	954	276	253	792	226
Argusto	568	186	138	527	138
Badolato	3.436	1.134	869	3.178	866
Belcastro	1.400	524	375	1.400	404
Borgia	7.049	2.593	1.969	7.426	2.236
Botricello	4.586	1.467	1.197	4.924	1.385
Caraffa di Catanzaro	2.084	750	619	1.964	629
Cardinale	2.613	833	590	2.330	567
Carlopoli	1.787	617	493	1.610	479
Catanzaro	95.251	35.258	28.039	89.319	28.341
Cenadi	649	281	159	596	157
Centrache	494	99	68	414	61
Cerva	1.342	624	342	1.256	345
Chiaravalle Centrale	7.120	2.569	1.894	5.863	1.681
Cicala	1.033	344	276	1.012	291
Conflenti	1.681	454	386	1.436	355
Cortale	2.436	939	733	2.203	715
Cropani	3.286	1.130	907	4.319	1.285
Curinga	6.648	2.546	2.061	6.716	2.244
Davoli	5.238	1.771	1.440	5.392	1.598
Decollatura	3.489	1.283	963	3.248	966
Falerna	3.602	1.294	1.012	3.806	1.153
Feroleto Antico	2.114	726	568	2.085	604
Fossato Serralta	660	200	151	614	151
Gagliato	563	198	139	524	139
Gasperina	2.203	570	457	2.150	481
Gimigliano	3.612	1.258	838	3.425	857
Girifalco	6.452	2.172	1.580	6.123	1.616
Gizzeria	3.833	1.309	1.097	4.535	1.399
Guardavalle	5.315	1.858	1.379	4.744	1.327
Isca sullo Ionio	1.586	499	365	1.612	400
Jacurso	839	263	222	620	177
Magisano	1.318	335	270	1.282	283
Maida	4.337	1.743	1.410	4.470	1.566
Marcedusa	556	156	123	425	101
Marcellinara	2.198	802	707	2.255	782
Martirano	1.036	374	294	930	284
Martirano Lombardo	1.402	505	378	1.161	337
Miglierina	912	291	240	797	226
Montauro	1.315	438	324	1.579	419
Montepaone	4.442	1.612	1.350	4.706	1.542
Motta Santa Lucia	848	362	222	874	247
Nocera Terinese	4.706	1.772	1.473	4.726	1.594
Olivadi	643	229	150	577	145
Palermi	1.436	419	303	1.268	288
Pentone	2.197	766	542	2.210	588
Petrizzi	1.298	398	313	1.169	304
Petronà	3.010	1.032	718	2.682	690
Pianopoli	2.315	821	662	2.549	786
Platania	2.423	964	693	2.241	691
San Floro	594	197	138	700	175
San Mango d'Aquino	1.877	675	489	1.637	460
San Pietro a Maida	4.282	1.591	1.287	4.309	1.396
San Pietro Apostolo	1.925	646	549	1.778	547

Comune	Popolazione (2001)	Forza Lavoro (2001)	Occupati (2001)	Popolazione (2012)	Occupati (Stima al 2012)
San Sostene	1.134	274	224	1.306	278
S. Caterina dello I.	2.280	773	625	2.144	634
Sant'Andrea Ap. I.	2.329	670	481	2.069	461
San Vito sullo Ionio	2.012	807	538	1.835	529
Satriano	3.102	1.131	889	3.336	1.031
Sellia	596	139	110	514	102
Sellia Marina	5.764	2.212	1.754	7.020	2.303
Serrastretta	3.588	1.194	1.052	3.247	1.026
Sersale	5.166	1.639	1.309	4.773	1.304
Settingiano	2.319	901	792	2.956	1.088
Simeri Crichi	3.836	1.467	1.060	4.481	1.335
Sorbo San Basile	932	282	229	827	219
Soverato	10.034	3.784	3.127	8.821	2.963
Soveria Mannelli	3.511	1.371	1.008	3.132	969
Soveria Simeri	1.632	557	440	1.641	477
Squillace	3.189	1.129	875	3.390	1.003
Staletti	2.264	737	566	2.446	659
Taverna	2.668	873	621	2.704	678
Tiriolo	4.073	1.551	1.174	3.893	1.210
Torre di Ruggiero	1.346	461	302	1.121	271
Vallefiorita	2.434	756	609	1.846	498
Zagarise	1.889	615	480	1.731	474
Lamezia Terme	70.501	27.144	20.125	70.329	21.640
Totale	369.578	133.931	103.656	359.783	108.939

Tab. 28 - Emissione Casa - Lavoro: Provincia di Reggio Calabria

Comune	Popolazione (2001)	Forza Lavoro (2001)	Occupati (2001)	Popolazione (2012)	Occupati (Stima al 2012)
Africo	3.465	1.007	594	3.199	591
Agnana Calabria	673	203	130	573	119
Anoia	2.378	852	563	2.254	575
Antonimina	1.442	395	343	1.361	349
Ardore	4.820	1.455	1.115	4.774	1.190
Bagaladi	1.286	484	372	1.082	337
Bagnara Calabria	11.230	3.271	2.346	10.606	2.388
Benestare	2.426	1.024	733	2.450	798
Bianco	4.047	1.333	990	4.131	1.089
Bivongi	1.596	457	373	1.404	354
Bova	474	171	140	454	145
Bovalino	8.358	2.987	2.333	8.795	2.646
Bova Marina	3.967	1.316	1.076	4.149	1.213
Brancaleone	3.882	1.297	995	3.622	1.001
Bruzzano Zeffirio	1.401	346	279	1.218	261
Calanna	1.183	323	246	973	218
Camini	736	275	170	718	179
Campo Calabro	4.074	1.485	1.105	4.419	1.292
Candidoni	410	132	104	386	106
Canolo	957	326	213	795	191
Caraffa del Bianco	622	154	136	528	124
Cardeto	2.325	589	490	1.821	414
Careri	2.443	719	550	2.412	585
Casignana	775	258	207	784	226
Caulonia	7.756	2.486	1.689	7.052	1.655
Ciminà	683	220	156	596	147
Cinquefrondi	6.461	2.173	1.609	6.497	1.744
Cittanova	10.675	3.736	2.845	10.372	2.980
Condofuri	5.055	1.656	1.272	5.068	1.375

Comune	Popolazione (2001)	Forza Lavoro (2001)	Occupati (2001)	Popolazione (2012)	Occupati (Stima al 2012)
Cosoleto	976	286	258	914	260
Delianuova	3.584	1.131	916	3.432	945
Feroleto della C.	1.872	814	456	1.770	465
Ferruzzano	852	235	215	743	202
Fiumara	1.201	435	281	1.015	256
Galatro	2.307	860	522	1.766	431
Gerace	2.973	836	644	2.767	646
Giffone	2.182	786	424	1.937	406
Gioia Tauro	17.762	6.444	3.990	19.095	4.624
Gioiosa Ionica	7.044	2.326	1.659	7.020	1.782
Grotteria	3.611	890	638	3.263	621
Laganadi	498	123	100	412	89
Laureana di Borrello	5.709	1.775	1.302	5.293	1.301
Locri	12.997	4.821	3.854	12.440	3.976
Mammola	3.389	1.076	808	2.967	762
Marina di Gioiosa I.	6.440	2.164	1.519	6.517	1.657
Maropati	1.736	590	428	1.579	420
Martone	597	148	125	551	124
Melicuccà	1.079	371	293	1.003	294
Melicucco	4.996	1.751	1.303	5.058	1.422
Melito di Porto S.	10.506	3.472	2.626	11.148	3.004
Molochio	2.803	1.098	797	2.642	810
Monasterace	3.426	1.227	960	3.317	1.002
Montebello Ionico	6.922	2.197	1.540	6.244	1.497
Motta San Giovanni	6.449	2.189	1.666	6.118	1.704
Oppido Mamertina	5.559	1.888	1.515	5.389	1.583
Palizzi	2.709	874	606	2.294	553
Palmi	19.435	7.377	5.321	18.714	5.523
Pazzano	799	256	164	635	140
Placanica	1.507	408	337	1.245	300
Plati	3.823	1.375	902	3.702	941
Polistena	11.591	4.348	2.871	10.724	2.863
Portigliola	1.343	442	276	1.210	268
Reggio di Calabria	180.353	66.484	49.937	180.719	53.936
Riace	1.605	440	353	1.874	444
Rizziconi	7.650	3.207	2.216	7.833	2.446
Roccaforte del G.	802	247	189	545	138
Roccella Ionica	6.762	2.264	1.907	6.430	1.955
Roghudi	1.365	405	343	1.170	317
Rosarno	15.051	5.252	3.668	14.413	3.786
Samo	1.097	371	269	867	229
San Giorgio Morgeto	3.384	1.088	781	3.137	780
San Giovanni di G.	609	215	128	528	120
San Lorenzo	3.357	1.052	905	2.680	779
San Luca	4.106	1.495	839	4.029	887
San Pietro di Caridà	1.715	542	423	1.266	337
San Procopio	617	239	204	542	193
San Roberto	1.985	629	457	1.826	453
S. Cristina d'Asprom.	1.095	323	244	1.013	243
Sant'Agata del Bianco	715	193	146	670	147
Sant'Alessio in Asprom.	436	96	94	324	75
Sant'Eufemia d'Asprom.	4.074	1.568	1.389	4.045	1.487
Sant'Ilario dello Ionio	1.389	358	319	1.336	331
S. Stefano in Asprom.	1.470	470	385	1.253	354
Scido	1.047	335	330	979	333
Scilla	5.176	1.731	1.276	5.104	1.356
Seminara	3.352	1.078	924	2.819	838
Serrata	964	376	331	896	332

Comune	Popolazione (2001)	Forza Lavoro (2001)	Occupati (2001)	Popolazione (2012)	Occupati (Stima al 2012)
Siderno	16.734	5.399	3.904	16.900	4.250
Sinopoli	2.329	812	707	2.143	701
Staiti	395	137	82	277	62
Stignano	1.373	434	334	1.339	351
Stilo	2.816	749	710	2.683	729
Taurianova	15.799	5.892	3.795	15.307	3.963
Terranova Sappo Min.	537	177	131	543	143
Varapodio	2.329	693	513	2.222	528
Villa San Giovanni	13.119	4.627	3.596	13.413	3.963
San Ferdinando	4.339	1.395	1.008	4.290	1.074
Totale	564.223	196.916	145.327	550.832	153.223

Tab. 29 - Emissione Casa - Lavoro: Provincia di Crotone

Comune	Popolazione (2001)	Forza Lavoro (2001)	Occupati (2001)	Popolazione (2012)	Occupati (Stima al 2012)
Belvedere di Spinello	2.470	562	485	2.328	493
Caccuri	1.780	619	479	1.691	490
Carfizzi	868	284	223	744	206
Casabona	3.160	1.033	793	2.842	769
Castelsilano	1.273	425	295	1.035	259
Cerenzia	1.371	451	297	1.210	283
Cirò	3.614	945	809	3.111	751
Cirò Marina	13.987	4.042	3.142	15.099	3.656
Cotronei	5.500	1.812	1.445	5.448	1.543
Crotone	60.010	21.948	15.353	58.819	16.221
Crucoli	3.377	1.306	1.020	3.244	1.056
Cutro	10.829	2.983	2.039	10.082	2.046
Isola di Capo Rizzuto	14.233	3.694	1.961	15.864	2.356
Melissa	3.245	1.207	851	3.518	994
Mesoraca	7.125	2.119	1.536	6.695	1.556
Pallagorio	1.627	610	481	1.319	420
Petilia Policastro	9.594	3.020	2.353	9.256	2.447
Roccabernarda	3.385	1.017	891	3.456	981
Rocca di Neto	5.614	1.920	1.340	5.599	1.441
San Mauro Marchesato	2.415	714	590	2.175	573
San Nicola dell'Alto	1.105	275	236	896	206
Santa Severina	2.327	781	450	2.264	472
Savelli	1.583	454	348	1.320	313
Scandale	3.177	947	638	3.315	718
Strongoli	6.107	1.873	1.282	6.490	1.469
Umbriatico	973	303	277	923	283
Verzino	2.373	809	596	1.975	535
Totale	173.122	56.153	40.210	170.718	42.537

Tab. 30 - Emissione Casa - Lavoro: Provincia di Vibo Valentia

Comune	Popolazione (2001)	Forza Lavoro (2001)	Occupati (2001)	Popolazione (2012)	Occupati (Stima al 2012)
Acquaro	3.046	1.039	589	2.446	510
Arena	1.799	550	447	1.522	408
Briatico	4.106	1.418	1.079	3.970	1.125
Brognaturo	766	235	175	667	164
Capistrano	1.205	340	248	1.097	243
Cessaniti	3.647	1.351	783	3.397	786
Dasà	1.308	390	314	1.256	325
Dinami	3.544	1.068	764	2.425	563
Drapia	2.193	701	521	2.095	536
Fabrizia	2.698	935	688	2.362	649
Filadelfia	6.283	2.239	1.800	5.632	1.739
Filandari	1.839	666	443	1.844	479
Filogaso	1.377	403	350	1.444	396
Francavilla Angitola	2.354	855	677	1.978	613
Francica	1.670	697	562	1.662	603
Gerocarne	2.498	981	701	2.372	717
Jonadi	2.662	990	780	3.809	1.203
Joppolo	2.274	572	532	2.093	528
Limbadi	3.630	1.247	899	3.501	935
Maierato	2.256	863	682	2.191	714
Mileto	7.157	2.679	1.745	6.883	1.809
Mongiana	881	366	209	797	204
Monterosso Calabro	2.017	761	598	1.799	575
Nardodipace	1.477	408	338	1.377	340
Nicotera	6.778	2.188	1.486	6.474	1.530
Parghelia	1.377	500	318	1.312	327
Pizzo	8.602	3.183	2.323	8.883	2.586
Pizzoni	1.364	486	328	1.228	318
Polia	1.319	419	340	1.055	293
Ricadi	4.429	1.428	1.147	4.743	1.324
Rombiolo	4.730	1.640	1.191	4.646	1.261
San Calogero	4.649	1.615	1.135	4.460	1.174
San Costantino Calabro	2.308	901	642	2.233	670
San Gregorio d'Ippona	2.338	741	628	2.415	699
San Nicola da Crissa	1.599	622	376	1.414	358
Sant'Onofrio	3.238	1.167	923	3.145	966
Serra San Bruno	7.068	2.127	1.651	6.832	1.720
Simbario	1.082	371	264	959	252
Sorianello	1.589	509	481	1.212	395
Soriano Calabro	3.068	1.245	920	2.470	798
Spadola	819	275	221	860	250
Spilinga	1.609	616	480	1.469	472
Stefanaconi	2.497	899	666	2.526	726
Tropea	6.836	2.625	1.718	6.541	1.772
Vallelonga	759	266	205	682	199
Vazzano	1.231	398	329	1.094	315
Vibo Valentia	33.957	11.920	9.489	33.366	10.050
Zaccanopoli	888	191	177	801	172
Zambrone	1.743	443	391	1.801	435
Zungri	2.182	929	513	1.976	501
Totale	170.746	59.458	44.266	163.216	45.727

Tab. 31 - Emissione Casa - Studio, Scuole Superiori: Provincia di Cosenza

Comune	Popolazione residente di età 15-19 anni
Acquaformosa	56
Acquappesa	84
Acri	1.039
Aiello Calabro	98
Aieta	43
Albidona	82
Alessandria del Carretto	10
Altilia	53
Altomonte	250
Amantea	770
Amendolara	171
Aprigliano	127
Belmonte Calabro	95
Belsito	59
Belvedere Marittimo	478
Bianchi	73
Bisignano	575
Bocchigliero	73
Bonifati	128
Buonvicino	120
Calopezzati	68
Caloveto	57
Campana	106
Canna	39
Cariati	569
Carolei	175
Carpanzano	7
Casole Bruzio	152
Cassano allo Ionio	993
Castiglione Cosentino	173
Castrolibero	504
Castroregio	4
Castrovillari	1.194
Celico	156
Cellara	28
Cerchiara di Calabria	97
Cerisano	187
Cervicati	44
Cerzeto	65
Cetraro	481
Civita	42
Cleto	70
Colosimi	75
Corigliano Calabro	2.336
Cosenza	3.169
Cropalati	64
Crosia	605
Diamante	250
Dipignano	248
Domanico	53
Fagnano Castello	176
Falconara Albanese	94
Figline Vegliaturo	61
Firmo	107
Fiumefreddo Bruzio	182
Francavilla Marittima	180
Frascineto	118
Fuscaldo	487

Comune	Popolazione residente di età 15-19 anni
Grimaldi	98
Grisolia	112
Guardia Piemontese	98
Lago	138
Laino Borgo	101
Laino Castello	39
Lappano	54
Lattarico	214
Longobardi	134
Longobucco	188
Lungro	127
Luzzi	522
Maierà	57
Malito	45
Malvito	116
Mandatoriccio	144
Mangone	87
Marano Marchesato	187
Marano Principato	181
Marzi	44
Mendicino	511
Mongrassano	110
Montalto Uffugo	894
Montegiordano	82
Morano Calabro	255
Mormanno	141
Mottafollone	65
Nocara	10
Oriolo	104
Orsomarso	57
Paludi	72
Panettieri	12
Paola	864
Papasidero	46
Parenti	143
Paterno Calabro	79
Pedace	94
Pedivigliano	44
Piane Crati	61
Pietrafitta	91
Pietrapaola	64
Plataci	39
Praia a Mare	330
Rende	1.719
Rocca Imperiale	179
Roggiano Gravina	447
Rogliano	310
Rose	237
Roseto Capo Spulico	91
Rossano	2.232
Rota Greca	51
Rovito	169
San Basile	32
San Benedetto Ullano	75
San Cosmo Albanese	27
San Demetrio Corone	171
San Donato di Ninea	57
San Fili	138
Sanginetto	52

Comune	Popolazione residente di età 15-19 anni
San Giorgio Albanese	73
San Giovanni in Fiore	1.137
San Lorenzo Bellizzi	37
San Lorenzo del Vallo	218
San Lucido	296
San Marco Argentano	391
San Martino di Finita	63
San Nicola Arcella	87
San Pietro in Amantea	20
San Pietro in Guarano	168
San Sosti	90
Santa Caterina Albanese	55
Santa Domenica Talao	70
Sant'Agata di Esaro	102
Santa Maria del Cedro	262
Santa Sofia d'Epiro	144
Santo Stefano di Rogliano	76
San Vincenzo La Costa	117
Saracena	189
Scala Coeli	66
Scalea	529
Scigliano	55
Serra d'Aiello	33
Serra Pedace	62
Spezzano Albanese	376
Spezzano della Sila	229
Spezzano Piccolo	110
Tarsia	117
Terranova da Sibari	262
Terravecchia	45
Torano Castello	240
Tortora	332
Trebisacce	433
Trenta	166
Vaccarizzo Albanese	78
Verbicaro	143
Villapiana	241
Zumpano	133
Totale	37.886

Tab. 32 - Emissione Casa - Studio, Scuole Superiori: Provincia di Catanzaro

Comune	Popolazione residente di età 15-19 anni
Albi	55
Amaroni	104
Amato	57
Andali	42
Argusto	21
Badolato	194
Belcastro	97
Borgia	423
Botricello	295
Caraffa di Catanzaro	122
Cardinale	134
Carlopoli	79
Catanzaro	4.926
Cenadi	20
Centrache	20
Cerva	89
Chiaravalle Centrale	290
Cicala	47
Conflenti	64
Cortale	106
Cropani	276
Curinga	409
Davoli	335
Decollatura	163
Falerna	215
Feroleto Antico	109
Fossato Serralta	40
Gagliato	15
Gasperina	84
Gimigliano	171
Girifalco	328
Gizzeria	231
Guardavalle	297
Isca sullo Ionio	77
Jacurso	31
Magisano	70
Maida	224
Marcedusa	27
Marcellinara	135
Martirano	48
Martirano Lombardo	71
Miglierina	49
Montauro	67
Montepaone	237
Motta Santa Lucia	40
Nocera Terinese	258
Olivadi	42
Palermi	40
Pentone	121
Petrizzi	57
Petronà	171
Pianopoli	176
Platania	124
San Floro	29
San Mango d'Aquino	90
San Pietro a Maida	258
San Pietro Apostolo	151
San Sostene	85

Comune	Popolazione residente di età 15-19 anni
Santa Caterina dello Ionio	109
Sant'Andrea Apostolo dello Ionio	104
San Vito sullo Ionio	82
Satriano	167
Sellia	35
Sellia Marina	392
Serrastretta	169
Sersale	330
Settingiano	147
Simeri Crichi	254
Sorbo San Basile	49
Soverato	411
Soveria Mannelli	170
Soveria Simeri	81
Squillace	174
Staletti	134
Taverna	176
Tiriolo	225
Torre di Ruggiero	60
Vallefiorita	65
Zagarise	82
Lamezia Terme	3.986
Totale	19.938

Tab. 33 - Emissione Casa - Studio, Scuole Superiori: Provincia di Reggio Calabria

Comune	Popolazione residente di età 15-19 anni
Africo	228
Agnana Calabria	25
Anoia	137
Antonimina	66
Ardore	229
Bagaladi	56
Bagnara Calabria	633
Benestare	151
Bianco	221
Bivongi	72
Bova	22
Bovalino	507
Bova Marina	220
Brancaleone	210
Bruzzano Zeffirio	45
Calanna	47
Camini	44
Campo Calabro	276
Candidoni	20
Canolo	46
Caraffa del Bianco	19
Cardeto	83
Careri	162
Casignana	42
Caulonia	392
Ciminà	33
Cinquefrondi	443
Cittanova	612
Condofuri	267
Cosoleto	48
Delianuova	237
Feroleto della Chiesa	94
Ferruzzano	49
Fiumara	44
Galatro	105
Gerace	159
Giffone	132
Gioia Tauro	1.227
Gioiosa Ionica	414
Grotteria	153
Laganadi	21
Laureana di Borrello	285
Locri	687
Mammola	189
Marina di Gioiosa Ionica	383
Maropati	79
Martone	32
Melicuccà	54
Melicucco	346
Melito di Porto Salvo	656
Molochio	169
Monasterace	178
Montebello Ionico	324
Motta San Giovanni	346
Oppido Mamertina	299
Palizzi	114
Palmi	1.109
Pazzano	21

Comune	Popolazione residente di età 15-19 anni
Placanica	56
Platì	303
Polistena	704
Portigliola	61
Reggio di Calabria	9.995
Riace	95
Rizziconi	507
Roccaforte del Greco	32
Roccella Ionica	328
Roghudi	78
Rosarno	980
Samo	39
San Giorgio Morgeto	209
San Giovanni di Gerace	30
San Lorenzo	144
San Luca	265
San Pietro di Caridà	74
San Procopio	33
San Roberto	104
Santa Cristina d'Aspromonte	63
Sant'Agata del Bianco	42
Sant'Alessio in Aspromonte	18
Sant'Eufemia d'Aspromonte	261
Sant'Ilario dello Ionio	60
Santo Stefano in Aspromonte	65
Scido	56
Scilla	275
Seminara	164
Serrata	57
Siderno	998
Sinopoli	158
Staiti	14
Stignano	75
Stilo	188
Taurianova	917
Terranova Sappo Minulio	28
Varapodio	154
Villa San Giovanni	713
San Ferdinando	254
Totale	31.859

Tab. 34 - Emissione Casa - Studio Scuole Superiori: Provincia di Crotone

Comune	Popolazione residente di età 15-19 anni
Belvedere di Spinello	135
Caccuri	82
Carfizzi	20
Casabona	156
Castelsilano	47
Cerenzia	74
Cirò	179
Cirò Marina	957
Cotronei	289
Crotone	3.599
Crucoli	178
Cutro	641
Isola di Capo Rizzuto	1.085
Melissa	206
Mesoraca	432
Pallagorio	55
Petilia Policastro	582
Roccabernarda	203
Rocca di Neto	373
San Mauro Marchesato	145
San Nicola dell'Alto	34
Santa Severina	138
Savelli	60
Scandale	206
Strongoli	389
Umbriatico	45
Verzino	110
Totale	10.420

Tab. 35 - Emissione Casa - Studio, Scuole Superiori: Provincia di Vibo Valentia

Comune	Popolazione residente di età 15-19 anni
Acquaro	145
Arena	100
Briatico	204
Brognaturo	39
Capistrano	71
Cessaniti	179
Dasà	62
Dinami	130
Drapia	100
Fabrizia	143
Filadelfia	305
Filandari	129
Filogaso	99
Francavilla Angitola	127
Francica	110
Gerozarne	166
Jonadi	237
Joppolo	104
Limbadi	239
Maierato	139
Mileto	424
Mongiana	58
Monterosso Calabro	78
Nardodipace	76
Nicotera	389
Parghelia	66
Pizzo	479
Pizzoni	80
Polia	65
Ricadi	269
Rombiolo	302
San Calogero	269
San Costantino Calabro	119
San Gregorio d'Ippona	155
San Nicola da Crissa	65
Sant'Onofrio	183
Serra San Bruno	445
Simbario	64
Sorianello	88
Soriano Calabro	164
Spadola	36
Spilinga	81
Stefanaconi	147
Tropea	362
Vallelonga	39
Vazzano	48
Vibo Valentia	1.914
Zaccanopoli	56
Zambrone	115
Zungri	125
Totale	9.589

Tab. 36 - Emissione Casa - Studio, Università: Provincia di Cosenza

Comune	Popolazione di età compresa tra i 20 ed i 25 anni	Studenti universitari residenti (Stima 2012)
Acquaformosa	100	48
Acquappesa	152	74
Acri	1.807	876
Aiello Calabro	145	70
Aieta	57	28
Albidona	120	58
Alessandria del Carretto	31	15
Altilia	69	33
Altomonte	414	201
Amantea	1.111	539
Amendolara	270	131
Aprigliano	223	108
Belmonte Calabro	144	70
Belsito	91	44
Belvedere Marittimo	710	344
Bianchi	132	64
Bisignano	933	452
Bocchigliero	113	55
Bonifati	209	101
Buonvicino	196	95
Calopezzati	100	48
Caloveto	108	52
Campana	147	71
Canna	53	26
Cariati	829	402
Carolei	283	137
Carpanzano	21	10
Casole Bruzio	246	119
Cassano allo Ionio	1.624	787
Castiglione Cosentino	273	132
Castrolibero	831	403
Castroregio	18	9
Castrovillari	1.867	905
Celico	285	138
Cellara	60	29
Cerchiara di Calabria	201	97
Cerisano	281	136
Cervicati	68	33
Cerzeto	107	52
Cetraro	847	411
Civita	66	32
Cleto	139	67
Colosimi	113	55
Corigliano Calabro	3.811	1.848
Cosenza	5.338	2.588
Cropalati	93	45
Crosia	956	464
Diamante	407	197
Dipignano	332	161
Domanico	83	40
Fagnano Castello	328	159
Falconara Albanese	111	54
Figline Vegliaturo	99	48
Firmo	175	85
Fiumefreddo Bruzio	269	130
Franravilla Marittima	253	123
Frascineto	193	94

Comune	Popolazione di età compresa tra i 20 ed i 25 anni	Studenti universitari residenti (Stima 2012)
Fuscaldo	752	365
Grimaldi	136	66
Grisolia	174	84
Guardia Piemontese	150	73
Lago	242	117
Laino Borgo	170	82
Laino Castello	62	30
Lappano	94	46
Lattarico	397	192
Longobardi	192	93
Longobucco	302	146
Lungro	218	106
Luzzi	836	405
Maierà	107	52
Malito	69	33
Malvito	162	79
Mandatoriccio	256	124
Mangone	163	79
Marano Marchesato	304	147
Marano Principato	270	131
Marzi	85	41
Mendicino	761	369
Mongrassano	136	66
Montalto Uffugo	1.428	692
Montegiordano	144	70
Morano Calabro	424	206
Mormanno	271	131
Mottafollone	118	57
Nocara	38	18
Oriolo	139	67
Orsomarso	107	52
Paludi	100	48
Panettieri	26	13
Paola	1.483	719
Papasidero	65	32
Parenti	205	99
Paterno Calabro	120	58
Pedace	178	86
Pedivigliano	70	34
Piane Crati	111	54
Pietrafitta	134	65
Pietrapaola	101	49
Plataci	40	19
Praia a Mare	551	267
Rende	3.100	1.503
Rocca Imperiale	292	142
Roggiano Gravina	683	331
Rogliano	455	221
Rose	391	190
Roseto Capo Spulico	153	74
Rossano	3.563	1.728
Rota Greca	106	51
Rovito	234	113
San Basile	83	40
San Benedetto Ullano	132	64
San Cosmo Albanese	53	26
San Demetrio Corone	309	150
San Donato di Ninea	110	53

Comune	Popolazione di età compresa tra i 20 ed i 25 anni	Studenti universitari residenti (Stima 2012)
San Fili	208	101
Sanginetto	91	44
San Giorgio Albanese	106	51
San Giovanni in Fiore	1.704	826
San Lorenzo Bellizzi	59	29
San Lorenzo del Vallo	322	156
San Lucido	514	249
San Marco Argentano	667	323
San Martino di Finita	110	53
San Nicola Arcella	149	72
San Pietro in Amantea	30	15
San Pietro in Guarano	276	134
San Sosti	198	96
Santa Caterina Albanese	98	48
Santa Domenica Talao	110	53
Sant'Agata di Esaro	191	93
Santa Maria del Cedro	443	215
Santa Sofia d'Epiro	230	112
Santo Stefano di Rogliano	148	72
San Vincenzo La Costa	206	100
Saracena	336	163
Scala Coeli	110	53
Scalea	880	427
Scigliano	97	47
Serra d'Aiello	40	19
Serra Pedace	98	48
Spezzano Albanese	636	308
Spezzano della Sila	368	178
Spezzano Piccolo	198	96
Tarsia	192	93
Terranova da Sibari	430	208
Terravecchia	96	47
Torano Castello	397	192
Tortora	541	262
Trebisacce	710	344
Trenta	237	115
Vaccarizzo Albanese	93	45
Verbicaro	259	126
Villapiana	380	184
Zumpano	172	83
Totale	61.727	29.921

Tab. 37 - Emissione Casa - Studio, Università: Provincia di Catanzaro

Comune	Popolazione di età compresa tra i 20 ed i 25 anni	Studenti universitari residenti (Stima 2012)
Albi	91	43
Amaroni	156	73
Amato	71	33
Andali	56	26
Argusto	44	21
Badolato	292	137
Belcastro	138	65
Borgia	690	324
Botricello	452	212
Caraffa di Catanzaro	180	85
Cardinale	197	93
Carlopoli	124	58
Catanzaro	7.875	3.698
Cenadi	52	24
Centrache	27	13
Cerva	105	49
Chiaravalle Centrale	529	248
Cicala	96	45
Conflenti	109	51
Cortale	168	79
Cropani	393	185
Curinga	614	288
Davoli	537	252
Decollatura	284	133
Falerna	354	166
Feroleto Antico	201	94
Fossato Serralta	56	26
Gagliato	31	15
Gasperina	168	79
Gimigliano	298	140
Girifalco	510	239
Gizzeria	432	203
Guardavalle	452	212
Isca sullo Ionio	148	69
Jacurso	43	20
Magisano	116	54
Maida	385	181
Marcedusa	32	15
Marcellinara	217	102
Martirano	87	41
Martirano Lombardo	83	39
Miglierina	79	37
Montauro	139	65
Montepaone	418	196
Motta Santa Lucia	77	36
Nocera Terinese	430	202
Olivadi	50	23
Palermi	86	40
Pentone	212	100
Petrizzi	98	46
Petronà	256	120
Pianopoli	229	108
Platania	208	98
San Floro	34	16
San Mango d'Aquino	156	73
San Pietro a Maida	380	178
San Pietro Apostolo	159	75

Comune	Popolazione di età compresa tra i 20 ed i 25 anni	Studenti universitari residenti (Stima 2012)
San Sostene	109	51
Santa Caterina dello Ionio	206	97
Sant'Andrea Apostolo dello Ionio	143	67
San Vito sullo Ionio	143	67
Satriano	317	149
Sellia	41	19
Sellia Marina	633	297
Serrastretta	306	144
Sersale	495	232
Settingiano	232	109
Simeri Crichi	371	174
Sorbo San Basile	82	39
Soverato	755	355
Soveria Mannelli	259	122
Soveria Simeri	136	64
Squillace	276	130
Staletti	215	101
Taverna	265	124
Tiriolo	315	148
Torre di Ruggiero	97	46
Vallefiorita	128	60
Zagarise	186	87
Lamezia Terme	6.496	3.050
Totale	32.110	15.075

Tab. 38 - Emissione Casa - Studio, Università: Provincia di Reggio Calabria

Comune	Popolazione di età compresa tra i 20 ed i 25 anni	Studenti universitari residenti (Stima 2012)
Africo	357	166
Agnana Calabra	48	22
Anoia	215	100
Antonimina	130	60
Ardore	431	200
Bagaladi	110	51
Bagnara Calabra	978	455
Benestare	217	101
Bianco	386	180
Bivongi	132	61
Bova	34	16
Bovalino	863	401
Bova Marina	392	182
Brancaleone	342	159
Bruzzano Zeffirio	82	38
Calanna	89	41
Camini	76	35
Campo Calabro	427	199
Candidoni	37	17
Canolo	81	38
Caraffa del Bianco	47	22
Cardeto	145	67
Careri	257	120
Casignana	69	32
Caulonia	639	297
Ciminà	56	26
Cinquefrondi	643	299
Cittanova	1.012	471
Condofuri	430	200
Cosoleto	89	41
Delianuova	334	155
Feroleto della Chiesa	158	73
Ferruzzano	68	32
Fiumara	91	42
Galatro	176	82
Gerace	265	123
Giffone	187	87
Gioia Tauro	1.802	838
Gioiosa Ionica	683	318
Grotteria	256	119
Laganadi	28	13
Laureana di Borrello	486	226
Locri	1096	510
Mammola	284	132
Marina di Gioiosa Ionica	615	286
Maropati	144	67
Martone	42	20
Melicuccà	66	31
Melicucco	581	270
Melito di Porto Salvo	1.007	468
Molochio	250	116
Monasterace	336	156
Montebello Ionico	552	257
Motta San Giovanni	551	256
Oppido Mamertina	472	219
Palizzi	195	91
Palmi	1.763	820

Comune	Popolazione di età compresa tra i 20 ed i 25 anni	Studenti universitari residenti (Stima 2012)
Pazzano	38	18
Placanica	82	38
Plati	465	216
Polistena	1111	517
Portigliola	103	48
Reggio di Calabria	15.456	7.188
Riace	170	79
Rizziconi	781	363
Roccaforte del Greco	46	21
Roccella Ionica	535	249
Roghudi	103	48
Rosarno	1.510	702
Samo	82	38
San Giorgio Morgeto	313	146
San Giovanni di Gerace	55	26
San Lorenzo	216	100
San Luca	445	207
San Pietro di Caridà	104	48
San Procopio	62	29
San Roberto	190	88
Santa Cristina d'Aspromonte	92	43
Sant'Agata del Bianco	65	30
Sant'Alessio in Aspromonte	27	13
Sant'Eufemia d'Aspromonte	368	171
Sant'Ilario dello Ionio	108	50
Santo Stefano in Aspromonte	131	61
Scido	117	54
Scilla	486	226
Seminara	275	128
Serrata	91	42
Siderno	1.480	688
Sinopoli	209	97
Staiti	16	7
Stignano	143	67
Stilo	288	134
Taurianova	1481	689
Terranova Sappo Minulio	62	29
Varapodio	223	104
Villa San Giovanni	1.166	542
San Ferdinando	343	160
Totale	50.340	23.408

Tab. 39 - Emissione Casa - Studio, Università: Provincia di Crotone

Comune	Popolazione di età compresa tra i 20 ed i 25 anni	Studenti universitari residenti (Stima 2012)
Belvedere di Spinello	212	83
Caccuri	139	54
Carfizzi	55	22
Casabona	229	90
Castelsilano	108	42
Cerenzia	114	45
Cirò	280	109
Cirò Marina	1.508	590
Cotronei	459	179
Crotone	5.578	2.181
Crucoli	267	104
Cutro	926	362
Isola di Capo Rizzuto	1.661	649
Melissa	315	123
Mesoraca	692	271
Pallagorio	104	41
Petilia Policastro	896	350
Roccabernarda	367	144
Rocca di Neto	563	220
San Mauro Marchesato	217	85
San Nicola dell'Alto	64	25
Santa Severina	213	83
Savelli	92	36
Scandale	338	132
Strongoli	655	256
Umbriatico	89	35
Verzino	191	75
Totale	16.332	6.386

Tab. 40 - Emissione Casa - Studio, Università: Provincia di Vivo Valentia

Comune	Popolazione di età compresa tra i 20 ed i 25 anni	Studenti universitari residenti (Stima 2012)
Acquaro	228	103
Arena	156	70
Briatico	358	161
Brognaturo	72	32
Capistrano	128	58
Cessaniti	270	122
Dasà	116	52
Dinami	218	98
Drapia	158	71
Fabrizia	209	94
Filadelfia	494	223
Filandari	202	91
Filogaso	167	75
Francavilla Angitola	146	66
Francica	184	83
Gerocarne	241	109
Jonadi	301	136
Joppolo	199	90
Limbadi	334	150
Maierato	210	95
Mileto	653	294
Mongiana	73	33
Monterosso Calabro	148	67
Nardodipace	124	56
Nicotera	617	278
Parghelia	88	40
Pizzo	736	332
Pizzoni	119	54
Polia	99	45
Ricadi	384	173
Rombiolo	449	202
San Calogero	416	187
San Costantino Calabro	219	99
San Gregorio d'Ippona	267	120
San Nicola da Crissa	134	60
Sant'Onofrio	280	126
Serra San Bruno	651	293
Simbario	108	49
Sorianello	130	59
Soriano Calabro	247	111
Spadola	72	32
Spilinga	111	50
Stefanaconi	265	119
Tropea	621	280
Vallelonga	68	31
Vazzano	97	44
Vibo Valentia	2.897	1.305
Zaccanopoli	94	42
Zambrone	157	71
Zungri	203	91
Totale	14.918	6.722

Tab. 41 - Distribuzione Casa - Lavoro, addetti: Provincia di Cosenza

Comune	Addetti (2011)
Acquaformosa	49
Acquappesa	185
Acri	2.344
Aiello Calabro	82
Aieta	47
Albidona	68
Alessandria del Carretto	25
Altilia	64
Altomonte	364
Amantea	2.563
Amendolara	298
Aprigliano	188
Belmonte Calabro	275
Belsito	83
Belvedere Marittimo	1.511
Bianchi	102
Bisignano	1.134
Bocchigliero	74
Bonifati	236
Buonvicino	181
Calopezzati	123
Caloveto	66
Campana	152
Canna	22
Cariati	942
Carolei	208
Carpanzano	12
Casole Bruzio	263
Cassano allo Ionio	2.019
Castiglione Cosentino	382
Castrolibero	1354
Castroregio	12
Castrovillari	3.397
Celico	423
Cellara	24
Cerchiara di Calabria	198
Cerisano	230
Cervicati	28
Cerzeto	77
Cetraro	853
Civita	62
Cleto	63
Colosimi	108
Corigliano Calabro	9.315
Cosenza	16.353
Cropalati	147
Crosia	1.090
Diamante	829
Dipignano	567
Domanico	31
Fagnano Castello	331
Falconara Albanese	127
Figline Vegliaturo	325
Firmo	133
Fiumefreddo Bruzio	335
Francavilla Marittima	224
Frascineto	223
Fuscaldo	560

Comune	Addetti (2011)
Grimaldi	113
Grisolia	310
Guardia Piemontese	206
Lago	182
Laino Borgo	222
Laino Castello	51
Lappano	40
Lattarico	245
Longobardi	212
Longobucco	185
Lungro	154
Luzzi	1.022
Maierà	50
Malito	38
Malvito	146
Mandatoriccio	346
Mangone	451
Marano Marchesato	253
Marano Principato	190
Marzi	47
Mendicino	641
Mongrassano	238
Montalto Uffugo	3.811
Montegiordano	167
Morano Calabro	382
Mormanno	356
Mottafollone	56
Nocara	18
Oriolo	183
Orsomarso	117
Paludi	53
Panettieri	20
Paola	2.165
Papasidero	63
Parenti	191
Paterno Calabro	150
Pedace	98
Pedivigliano	27
Piane Crati	117
Pietrafitta	118
Pietrapaola	166
Plataci	88
Praia a Mare	1.136
Rende	9.403
Rocca Imperiale	343
Roggiano Gravina	469
Rogliano	567
Rose	426
Roseto Capo Spulico	310
Rossano	6.361
Rota Greca	33
Rovito	310
San Basile	45
San Benedetto Ullano	89
San Cosmo Albanese	41
San Demetrio Corone	410
San Donato di Ninea	80
San Fili	269
Sanginetto	205

Comune	Addetti (2011)
San Giorgio Albanese	179
San Giovanni in Fiore	1.624
San Lorenzo Bellizzi	29
San Lorenzo del Vallo	478
San Lucido	727
San Marco Argentano	1.344
San Martino di Finita	49
San Nicola Arcella	274
San Pietro in Amantea	28
San Pietro in Guarano	327
San Sosti	243
Santa Caterina Albanese	87
Santa Domenica Talao	232
Sant'Agata di Esaro	106
Santa Maria del Cedro	657
Santa Sofia d'Epiro	293
Santo Stefano di Rogliano	189
San Vincenzo La Costa	187
Saracena	448
Scala Coeli	48
Scalea	1.770
Scigliano	75
Serra d'Aiello	18
Serra Pedace	50
Spezzano Albanese	660
Spezzano della Sila	592
Spezzano Piccolo	186
Tarsia	354
Terranova da Sibari	597
Terravecchia	38
Torano Castello	511
Tortora	633
Trebisacce	1.068
Trenta	186
Vaccarizzo Albanese	85
Verbicaro	188
Villapiana	810
Zumpano	382
Totale	101.036

Tab. 42 - Distribuzione Casa - Lavoro, addetti: Provincia di Catanzaro

Comune	Addetti (2011)
Albi	54
Amaroni	117
Amato	111
Andali	49
Argusto	71
Badolato	356
Belcastro	111
Borgia	1.110
Botricello	819
Caraffa di Catanzaro	631
Cardinale	145
Carlopoli	142
Catanzaro	18.187
Cenadi	51
Centrache	30
Cerva	98
Chiaravalle Centrale	759
Cicala	86
Conflenti	111
Cortale	175
Cropani	450
Curinga	755
Davoli	813
Decollatura	368
Falerna	520
Feroleto Antico	265
Fossato Serralta	17
Gagliato	28
Gasperina	145
Gimigliano	258
Girifalco	463
Gizzeria	583
Guardavalle	464
Isca sullo Ionio	179
Jacurso	28
Magisano	75
Maida	1.084
Marcedusa	15
Marcellinara	479
Martirano	60
Martirano Lombardo	56
Miglierina	32
Montauro	116
Montepaone	703
Motta Santa Lucia	110
Nocera Terinese	408
Olivadi	54
Palermiti	140
Pentone	107
Petrizzi	115
Petronà	223
Pianopoli	527
Platania	100
San Floro	58
San Mango d'Aquino	192
San Pietro a Maida	388
San Pietro Apostolo	156
San Sostene	133

Comune	Addetti (2011)
Santa Caterina dello Ionio	185
Sant'Andrea Apostolo dello Ionio	203
San Vito sullo Ionio	186
Satriano	561
Sellia	48
Sellia Marina	1.063
Serrastretta	304
Sersale	466
Settingiano	2.802
Simeri Crichi	594
Sorbo San Basile	56
Soverato	1.688
Soveria Mannelli	564
Soveria Simeri	111
Squillace	348
Staletti	250
Taverna	265
Tiriolo	455
Torre di Ruggiero	95
Vallefiorita	92
Zagarise	62
Lamezia Terme	13.062
Totale	57.340

Tab. 43 - Distribuzione Casa - Lavoro, addetti: Provincia di Reggio Calabria

Comune	Addetti (2011)
Africo	117
Agnana Calabria	52
Anoia	188
Antonimina	107
Ardore	510
Bagaladi	72
Bagnara Calabria	872
Benestare	144
Bianco	570
Bivongi	106
Bova	26
Bovalino	1.898
Bova Marina	456
Brancaleone	362
Bruzzano Zeffirio	98
Calanna	70
Camini	37
Campo Calabro	1.210
Candidoni	67
Canolo	94
Caraffa del Bianco	51
Cardeto	49
Careri	130
Casignana	57
Caulonia	808
Ciminà	22
Cinquefrondi	749
Cittanova	1.481
Condofuri	475
Cosoleto	47
Delianuova	308
Feroleto della Chiesa	134
Ferruzzano	44
Fiumara	45
Galatro	146
Gerace	160
Giffone	81
Gioia Tauro	4.374
Gioiosa Ionica	1.001
Grotteria	302
Laganadi	9
Laureana di Borrello	462
Locri	1.646
Mammola	155
Marina di Gioiosa Ionica	1.042
Maropati	156
Martone	30
Melicuccà	64
Melicucco	596
Melito di Porto Salvo	1.248
Molochio	199
Monasterace	384
Montebello Ionico	427
Motta San Giovanni	576
Oppido Mamertina	458
Palizzi	173
Palmi	2.417
Pazzano	32

Comune	Addetti (2011)
Placanica	51
Platì	203
Polistena	1.638
Portigliola	57
Reggio di Calabria	24.832
Riace	164
Rizziconi	1.150
Roccaforte del Greco	15
Roccella Ionica	970
Roghudi	16
Rosarno	1.644
Samo	33
San Giorgio Morgeto	254
San Giovanni di Gerace	17
San Lorenzo	176
San Luca	129
San Pietro di Caridà	62
San Procopio	33
San Roberto	91
Santa Cristina d'Aspromonte	59
Sant'Agata del Bianco	89
Sant'Alessio in Aspromonte	9
Sant'Eufemia d'Aspromonte	446
Sant'Ilario dello Ionio	95
Santo Stefano in Aspromonte	137
Scido	56
Scilla	460
Seminara	308
Serrata	47
Siderno	3.199
Sinopoli	116
Staiti	16
Stignano	129
Stilo	353
Taurianova	1.926
Terranova Sappo Minulio	58
Varapodio	225
Villa San Giovanni	2.510
Totale	69.367

Tab. 44 - Distribuzione Casa - Lavoro, addetti: Provincia di Crotone

Comune	Addetti (2011)
Belvedere di Spinello	238
Caccuri	115
Carfizzi	84
Casabona	281
Castelsilano	47
Cerenzia	82
Cirò	129
Cirò Marina	1.898
Cotronei	1237
Crotone	11.920
Crucoli	396
Cutro	1.388
Isola di Capo Rizzuto	1.929
Melissa	468
Mesoraca	557
Pallagorio	90
Petilia Policastro	951
Roccabernarda	240
Rocca di Neto	763
San Mauro Marchesato	133
San Nicola dell'Alto	41
Santa Severina	122
Savelli	115
Scandale	211
Strongoli	763
Umbriatico	27
Verzino	122
Totale	24.347

Tab. 45 - Distribuzione Casa - Lavoro, addetti: Provincia di Vibo Valentia

Comune	Addetti (2011)
Acquaro	108
Arena	93
Briatico	323
Brognaturo	25
Capistrano	52
Cessaniti	262
Dasà	95
Dinami	120
Drapia	123
Fabrizia	165
Filadelfia	602
Filandari	257
Filogaso	102
Francavilla Angitola	130
Francica	114
Gerocarne	247
Jonadi	749
Joppolo	123
Limbadi	267
Maierato	757
Mileto	571
Mongiana	52
Monterosso Calabro	176
Nardodipace	45
Nicotera	548
Parghelia	127
Pizzo	3.092
Pizzoni	52
Polia	59
Ricadi	820
Rombiolo	445
San Calogero	444
San Costantino Calabro	166
San Gregorio d'Ippona	172
San Nicola da Crissa	112
Sant'Onofrio	281
Serra San Bruno	679
Simbario	94
Sorianello	84
Soriano Calabro	367
Spadola	99
Spilinga	125
Stefanaconi	187
Tropea	874
Vallelonga	36
Vazzano	67
Vibo Valentia	6.556
Zaccanopoli	51
Zambrone	198
Zungri	205
Totale	21.498